














מרחב תכנון מקומי חוף השרון
תכנית שינוי מתאר מס. חש/מק/29/12
שינוי לתכנית המתאר חש/2/10, מסמ/46,
שנפ/81, חש/3/12 (מופקדת)

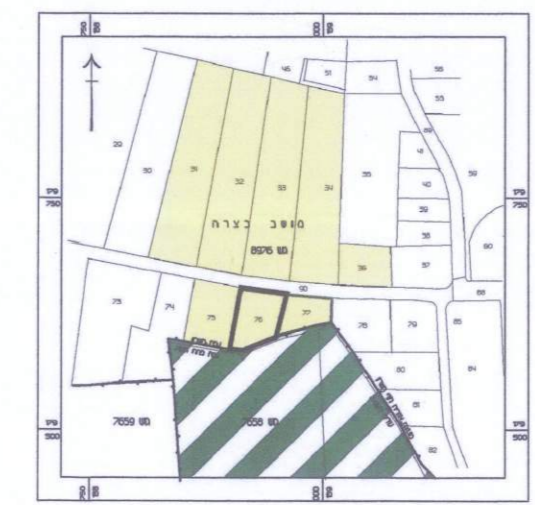
מפה מצבית טופוגרפית
מחוז : המרכז
נפה : השרון
מקום : בצרה
גוש : 8976
חלקה : 76 בעמח : 2.979 ד'
(מגרש 18 בגוש : 7737 לפי חש/2/10)
חוק עבוד : ערוך ושנה דנון

מחוז : המרכז
נפח : חוף השרון
מועצה מקומית : בצרה
מושב : 9976
גוש : 76
חלקות : 2979 מ"ר
שטח התכנית : 1:5000, 1:250
קנה מידה : קרן קיימת לישראל
בעל הקרקע : ערוך ודנה דנון
היוזם : יונק הדבש 10 בצרה טל: 052-3635758
עורך התכנית : שדה-דן אדריכלים
אבן גבירול 50 ת"א טל: 09-8737077

מ ק ר א :

-  גבול התכנית
-  גבול גוש רשום
-  דרך קיימת
-  קו בנין
-  בינוי מנחה לבית מגורים
-  בינוי מנחה לבריכת שחיה
-  מבנה להריסה
-  שטח חקלאי
-  שטח משק
-  שטח משק עזר
-  מס' דרך
-  קו בנין
-  רוחב דרך

הועדה המקומית לתכנון ולבניה
ת"א 14-03-2018
התקבל



תרשים סביבה ק.מ. 1:5000
188-TABAT-TP1 25.08.2004

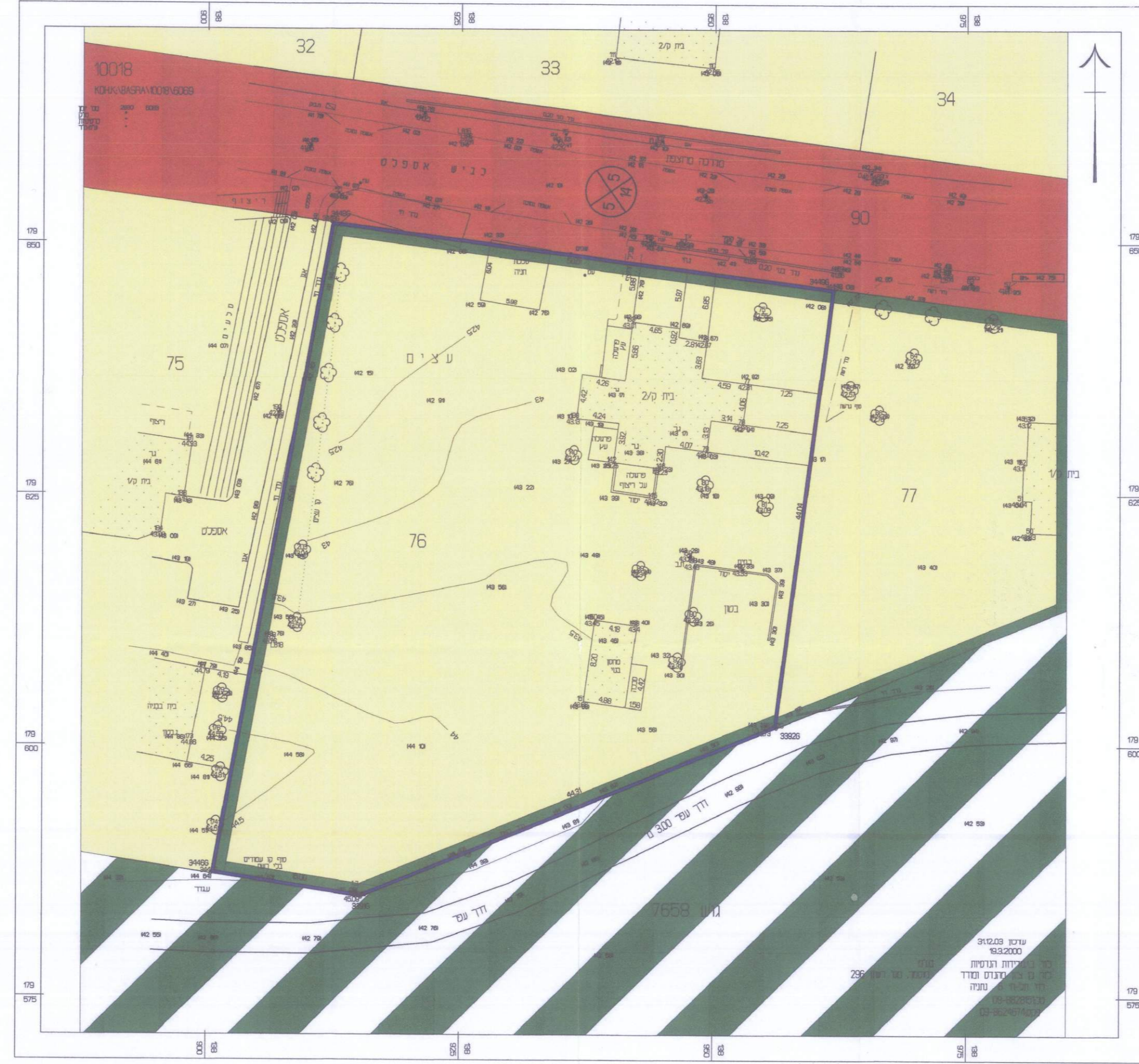
בצרה
ועד מקומי

אין להעביר זכויות תכנון, נכס או חלק מהם ללא אישור מפורש של הוועדה המקומית לתכנון ולבניה. כל שינוי או תוספת לתכנית חייבים להיות מוגשים לראשונה לראש הוועדה המקומית לתכנון ולבניה. כל עסקאות הקשורות בתכנית חייבות להיות מוגשות לראש הוועדה המקומית לתכנון ולבניה. כל עסקאות הקשורות בתכנית חייבות להיות מוגשות לראש הוועדה המקומית לתכנון ולבניה. כל עסקאות הקשורות בתכנית חייבות להיות מוגשות לראש הוועדה המקומית לתכנון ולבניה.

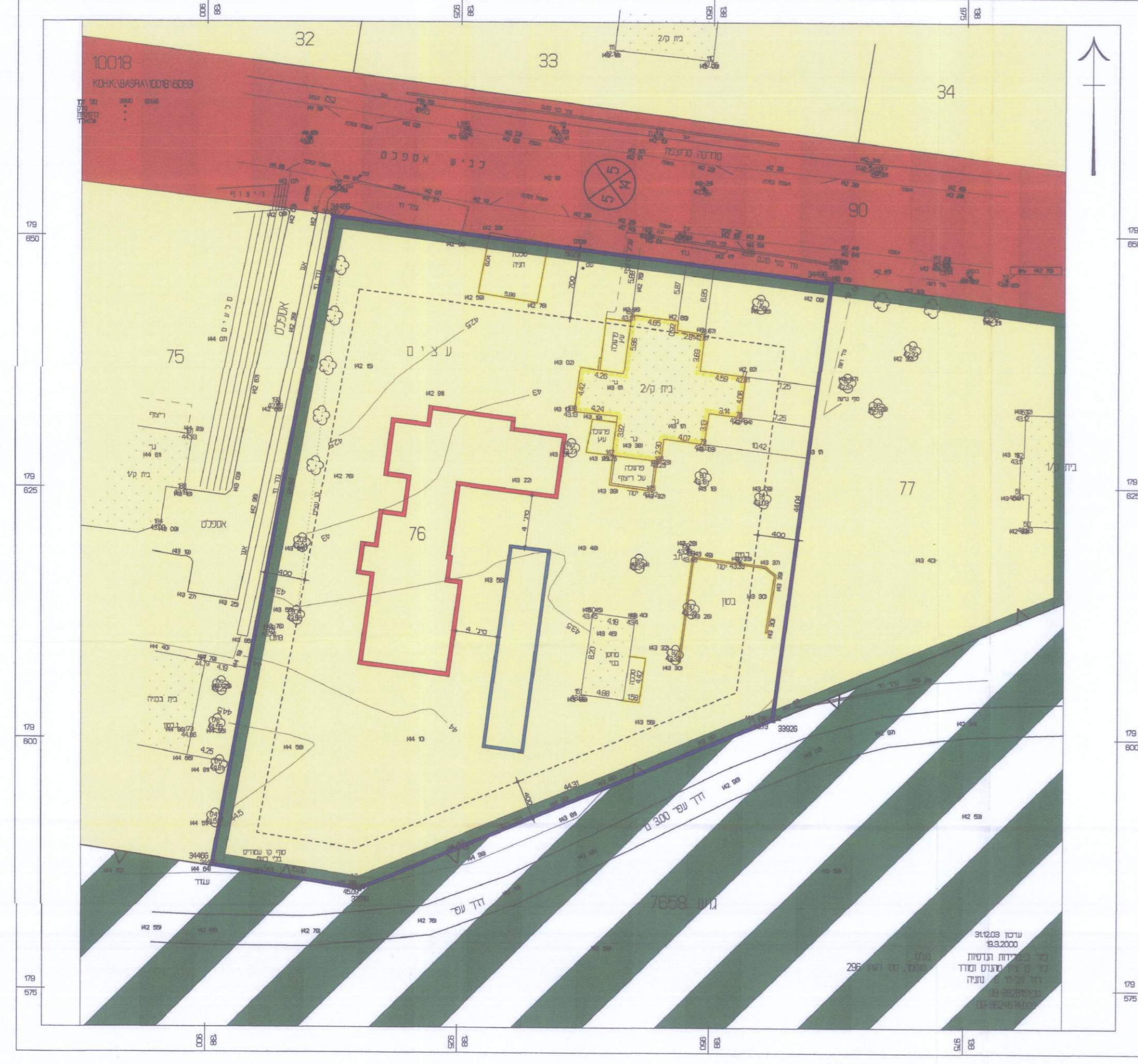
SADEH
architects
DAGAN

חתימת בעל הקרקע
חתימת צוהר התכנית
חתימת הועדה המקומית

חתימת הועדה המקומית לתכנון ולבניה ובינה חוף השרון
188-TABAT-TP1-1 11.3.2018



תכנית מצב קיים ק.מ. 1:250



תכנית מצב מוצע ובינוי מנחה ק.מ. 1:250

188-TABAT-VP 11.11.2004