מחוז המרכז
מרחב תכנון מקומי אל סירה
תכנית מס' מר / 2488

שינוי לתכנית מפורטת מר/במ/3005

מחוז :	המרכז
נפה :	השרון
ישוב :	סירה
גושים וחלקות :	גוש : 7777 חלקה 8 (חלק)
שטח התכנית :	5.949 דונם
בעלי הקרקע :	אבו זיט נסים ואחרים עירריית סירה
יזום התכנית :	אבו זיט נסים ואחרים עירריית סירה
עורך התכנית :	דיר בשארה פתחי ואדיכל
קנ"מ :	1:500, 1:2500, 1:20000
תאריך :	30/5/2016

חתימות :

מפת התמצאות קנ"מ 1:20000

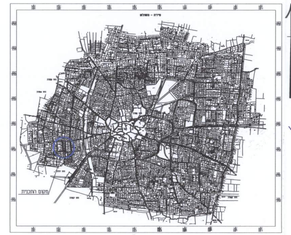

תרשים סביבה קנ"מ 1:2500

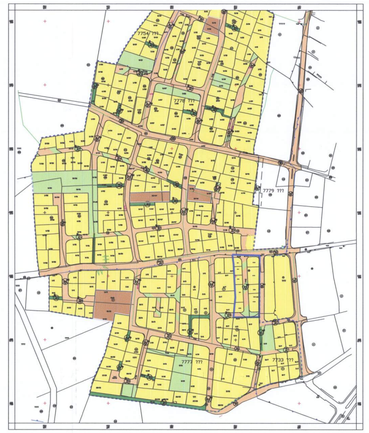

מקרא

- גבול התכנית
- גבול גוש
- גבול חלקה מוסדרת
- גבול חלקה מוצע
- מספר חלקה מוסדרת
- מספר מגרש מוצע
- אזור חקלאי
- אזור מגורים ג
- אזור מגורים ג + חניית מסחרית
- אזור צבורי פתוח
- אזור ספורט
- אזור לבנייני ציבור
- דרך טרמינל/מאושרת
- דרך מוצעת
- דרך לבטיחל
- חניה ציבורית
- דרך משולבת
- שביל
- מספר הדרך
- קו בנין רחוב דרך
- קו בנין
- בנין טיח
- גובה לתרומה

מקרא

טבלת שטחים מצב מאושר

ייעוד	שטח בדונם	%
מגורים ג	4.173	70
דרך	0.161	2.7
דרך משולבת	1.414	23.9
שצ"פ	0.201	3.4
סה"כ	5.949	100

טבלת שטחים מצב מוצע

ייעוד	שטח בדונם	%
מגורים ג	4.569	76.8
דרך	0.161	2.7
דרך משולבת	0.266	4.5
שצ"פ	0.198	3.3
שב"צ	0.755	12.7
סה"כ	5.949	100

מצב מאושר קנ"מ 1:500 (לפי תכנית מפורטת מס' מר/במ/3005)



הצגת חלוקה
לפי בב/מר/3005

מקום	סירה
גוש	7777
חלקה	8 (חלק)
שטח	5.949 דונם
קנ"מ	1:500
הוכן עבור	נסים אבו זיט

הערות :
1. תכנית מבוססת על מפה גוש רשום 7777.
2. כל האמור בתכנית זו יחול בכפוף לתכנית מפורטת מר/במ/3005 וכל תכנית מפורטת אחרת החלה על השטח.

טבלת חלוקה

מספר חלקה חדשה	שטח בדונם (לרבעים מטר)	הערות
8/1	0.286	
8/2	0.286	
8/3	0.286	
8/4	0.572	
8/59	0.357	
8/68	0.468	
8/78	0.796	
8/69	0.390	
8/79	0.739	

מספר התוכנית
רמת דיוק הגבול והמדוד
1= מדידה אנליטית מלאה ברמת תצ"ד

ג. המדידה המקורית
הריני מתחיר בזאת כי מדידת המפה המפוצלת/ התכנית המפוזה רשם למקרקעין זה. מערכה על ידי :
DATE
בתים
חתימה הלכה למי הוראות נוהל הכאיח ובהתאם להוראות המינהל והמקצוע המודדים שבנוהגה.
שם המודד:
SURVEYOR
מספר רישיון
LICENSE
מתימה _____ תאריך: _____

מצב מוצע קנ"מ 1:500

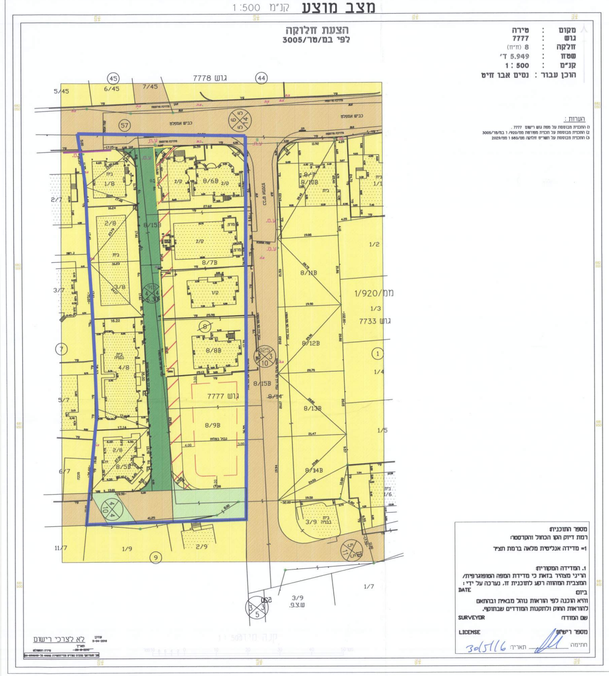

הצגת חלוקה
לפי בב/מר/3005

מקום	סירה
גוש	7777
חלקה	8 (חלק)
שטח	5.949 דונם
קנ"מ	1:500
הוכן עבור	נסים אבו זיט

הערות :
1. תכנית מבוססת על מפה גוש רשום 7777.
2. כל האמור בתכנית זו יחול בכפוף לתכנית מפורטת מר/במ/3005 וכל תכנית מפורטת אחרת החלה על השטח.

מספר התוכנית
רמת דיוק הגבול והמדוד
1= מדידה אנליטית מלאה ברמת תצ"ד

ג. המדידה המקורית
הריני מתחיר בזאת כי מדידת המפה המפוצלת/ התכנית המפוזה רשם למקרקעין זה. מערכה על ידי :
DATE
בתים
חתימה הלכה למי הוראות נוהל הכאיח ובהתאם להוראות המינהל והמקצוע המודדים שבנוהגה.
שם המודד:
SURVEYOR
מספר רישיון
LICENSE
מתימה _____ תאריך: _____