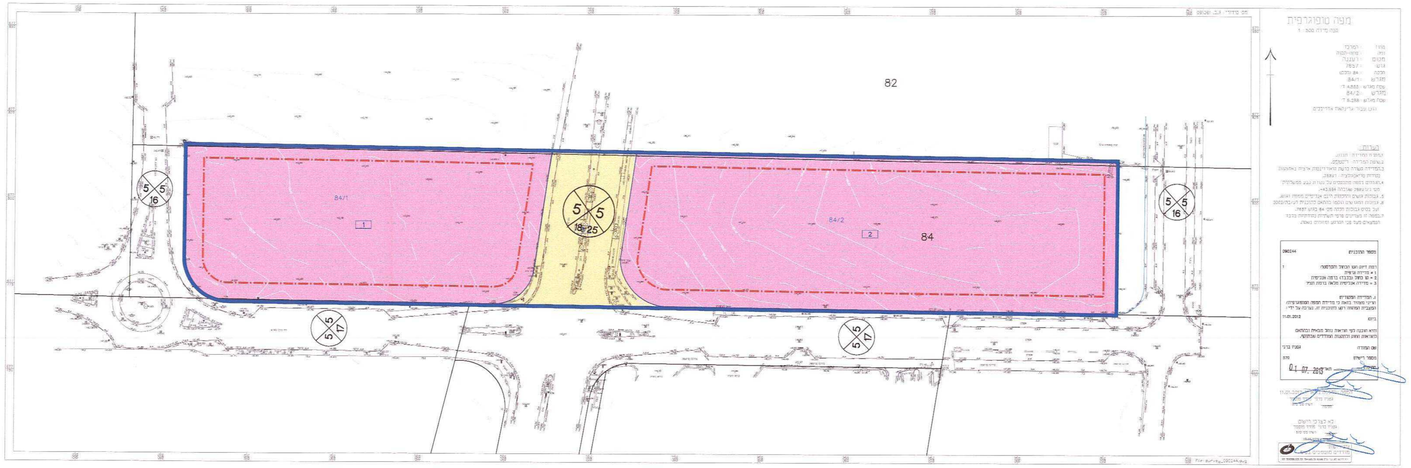

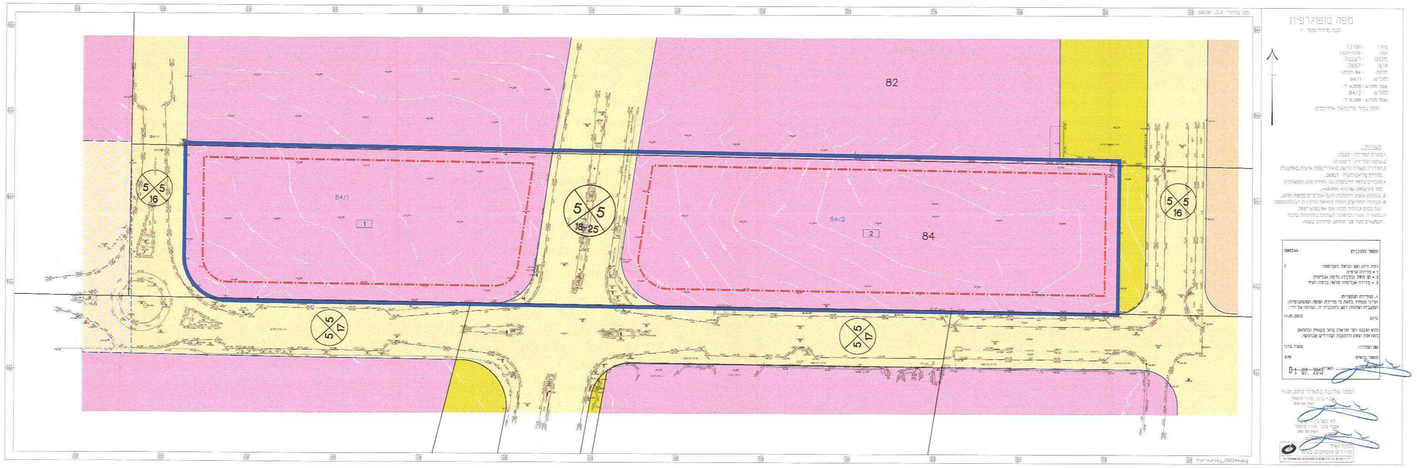

מצב מוצע
ק.מ 1:500

מיקרא

תעשה

דרך מאושרת

גבול תכנית

קו בניין

מספר חלקה שטח

Produced by AutoTABA Movet - www.omnitech.co.il

טבלת שטחים

יעוד	מס.מגרש	שטח בדונם
תעשה	1	4.550
	2	6.288
סה"כ תעשה		10.843
דרך מאושרת	3	1.172
סה"כ דרך מאושרת		1.172
סה"כ שטח התוכנית		12.015

Produced by AutoTABA Movet - www.omnitech.co.il

טבלת שימושי קרקע

יעוד	שטח בדונם	אחוז% מהתוכנית
תעשה	10.843	90.24%
דרך מאושרת	1.172	9.76%
סה"כ שטח התוכנית	12.015	100%

Produced by AutoTABA Movet - www.omnitech.co.il

מצב מאושר
ק.מ 1:500

מיקרא

תעשה

דרך מאושרת

שטח ציבורי פתוח

שטח למבנה ציבור

שטח למבנה עירי

גבול תכנית

קו בניין

מספר חלקה שטח

Produced by AutoTABA Movet - www.omnitech.co.il

טבלת שטחים

יעוד	מס.מגרש	שטח בדונם
תעשה	1	4.550
	2	6.288
סה"כ תעשה		10.843
דרך מאושרת	3	1.172
סה"כ דרך מאושרת		1.172
סה"כ שטח התוכנית		12.015

Produced by AutoTABA Movet - www.omnitech.co.il

טבלת שימושי קרקע

יעוד	שטח בדונם	אחוז% מהתוכנית
תעשה	10.843	90.24%
דרך מאושרת	1.172	9.76%
סה"כ שטח התוכנית	12.015	100%

Produced by AutoTABA Movet - www.omnitech.co.il

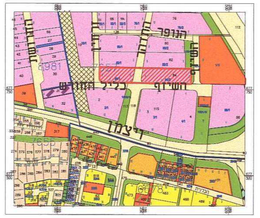

תרשים מקום
קנ"מ 1 : 5000

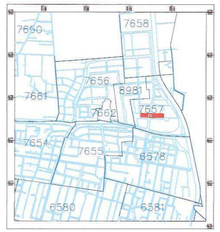

תרשים סביבה
קנ"מ 1 : 20,000

משרד הבינוי
מחוז מרכז
03. 07. 2013
נתקבל
תוקן מס:

תכנית מפורטת מס' רע\מק\813

רח' התדהר ורח' השיזף

תכנית מתאר מקומית הכוללת הוראות של תכנית מפורטת

תשריט

איחוד וחלוקה	מסכות ראשית	אופי התכנית
–	ועדה מקומית	תכנית שינוי סכורה לוגבא והורים

מחוז: מרכז
מרחב תכנון מקומי: רעננה
רשות מקומית: רעננה
שטח התכנית: 12,065
קנה מידה: 1:500

גושים וחלקות בתכנית:

גוש	סוג גוש	חלקות בשלמותן	חלקי חלקות
7657	מוסדר	84	–

חותמות מוסד התכנון :

מרכז מקומי רעננה
אישור תכנית זו
לעניין הוראות
בישיבתו מיום
מהנדס הרשות המקומית
מרכז מקומי רעננה
מהנדס הרשות המקומית
לתכנון ובנייה

שלב: הגשה **מהדורה :** 2 **תאריך** 20.01.12

שמות וחתימות :

מגיש התכנית	דניאל ברנשאו ת.ז. 065764888		
	שברקר 4 תל-אביב 62006		
danny@gryphous.co.il	03-6048006	03-6054446	

חתום בפועל	לא רלבנטי	

מס' בעל	בעלי הזכויות בקרקע			
1	אתאנזלה אשראי	445011641	03-6054446	
2	דניאל ברנשאו (מיפה כח)	065764888	03-6054446	
3				
4				
5				
6				

עורך התכנית	דניאל ברנשאו ת.ז. 065764888		
	שברקר 4 תל-אביב 62006		
danny@gryphous.co.il	03-6048006	03-6054446	

מודד	ברבי גמה ת.ז. 52602984		
	הרקע 67 בני-ברק		
bemi@datamap.com	03-7516356	03-7541000	

טבלת שטחים :

מצב מאושר			מצב מוצע		
יעוד	בפיר	ב- %	יעוד	בפיר	ב- %
תעשה	10,843		תעשה	10,843	
דרך מאושרת	1,172		דרך מאושרת	1,172	
סה"כ	12,015	100	סה"כ	12,015	100

סטטוס: 20.01.12 תיקון הערות לפני ועדה

P:\0629 ECO TECH\TABA\INDEX_813.DWG
saved on 19.01.2012
printed on 30.06.2013