

תכנית הר/מק\600\17\א\31

מגורים אי - גיל עמל - הוד השרון

תשריט

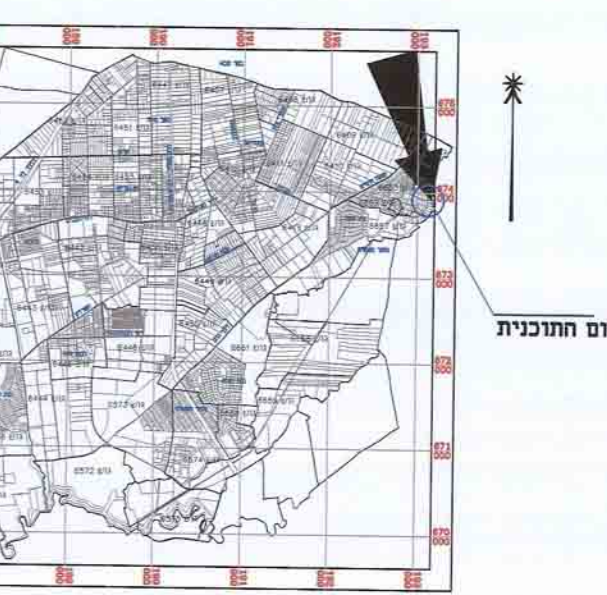
מחוז : -
 מרחב תכנון מקומי : -
 רשות מקומית : הוד-השרון
 שטח התכנית : 217.0 מ"ר
 קנה מידה : 1 : 280

נושאים וחוקות בתכנית

נוש	מסד תנ"כ	חוקות בפירוט	חלקי חקת
6653	214		

התמנת מוסד התכנון :

שלב : התקף
 מחזור : 1
 תאריך : 02/02/2



תרשים התמצאות

ק.מ. 150,000



תרשים סביבה

ק.מ. 12,500



תרשים סביבה

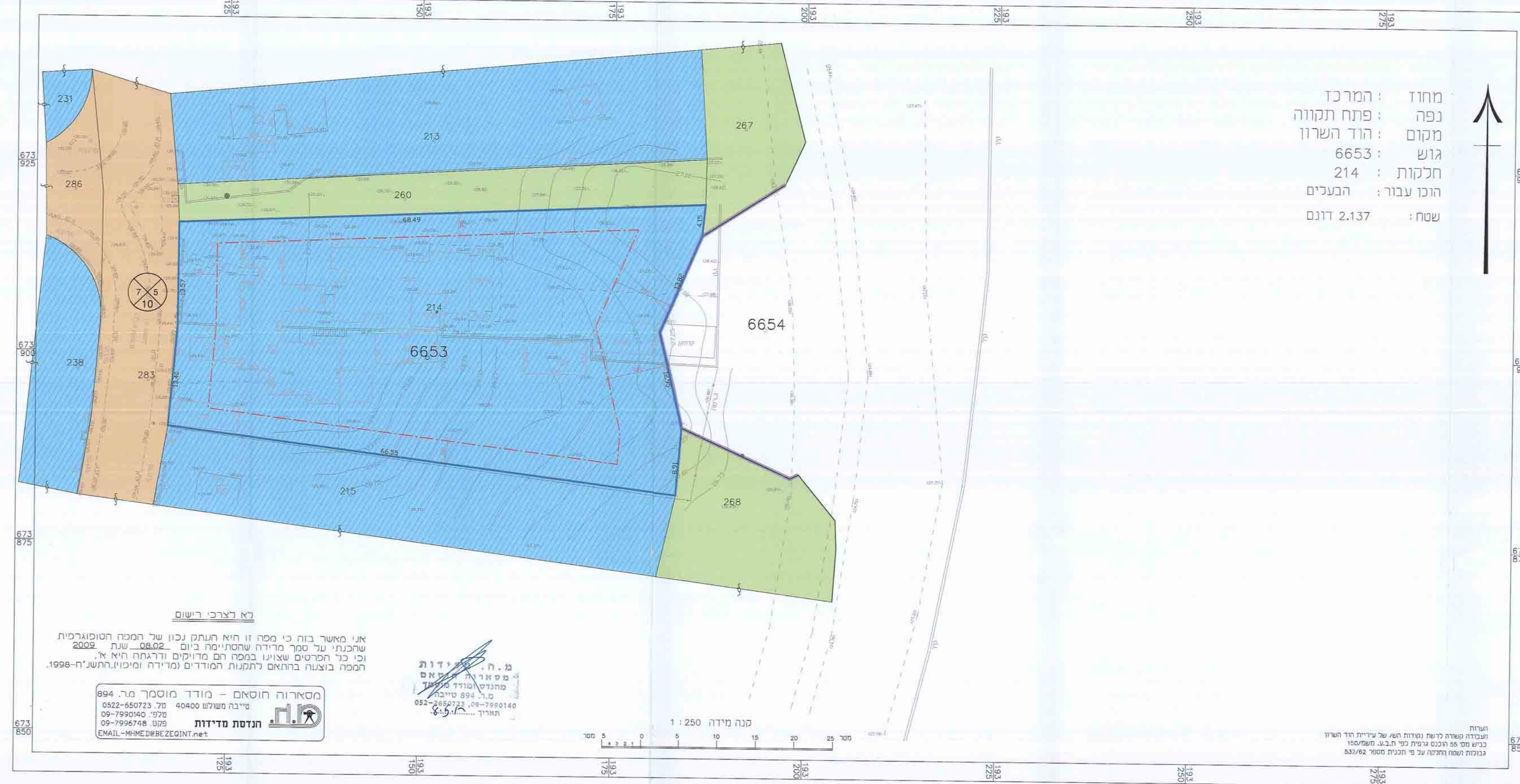
מרחק לכביש 55 ב-מ

ק.מ. 12,500

מקרא מצב מאושר

- גבול התכנית
- קו בנין
- מעדים ב'
- דרך קיימת מאשרת
- ציבורי עת ושביעים
- 000 מספר הודר
- 5 X 6 קו בנין
- 00 רחוב הודר

מחוז : המרכז
 נפה : פתח תקווה
 מקום : הוד השרון
 גוש : 6653
 חלקות : 214
 הוכן עבור : המעדים
 שטח : 2.137 דונם



מארכוח חוסים - מודד מוסכר מר 994

סיבה שתולם מסוכסס : 052-69723370

מלך : 09-7990140

ממנה : 09-7990140

EMAIL : hnm@hnm2bzeg.com

מצב מאושר

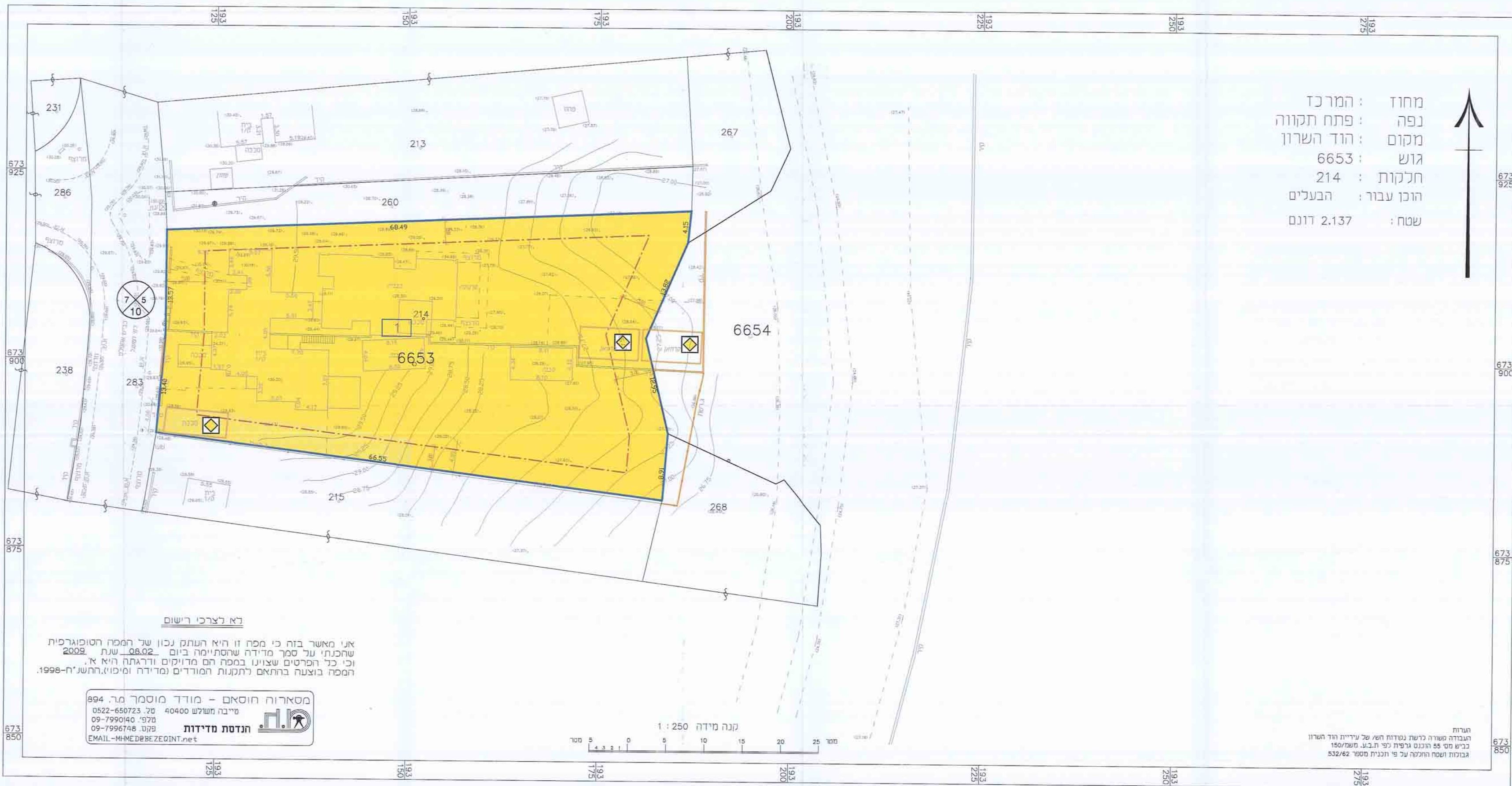
לפי הר\במ\600

קנ"מ 1 : 250

מקרא מצב מוצע

- גבול התכנית
- קו בנין
- מעדים א'
- מספר תא שטח
- דקת הבאה
- מבנה לדרישה באזור מערים א'
- 000 מספר הודר
- 5 X 6 קו בנין
- 00 רחוב הודר

מחוז : המרכז
 נפה : פתח תקווה
 מקום : הוד השרון
 גוש : 6653
 חלקות : 214
 הוכן עבור : המעדים
 שטח : 2.137 דונם



מארכוח חוסים - מודד מוסכר מר 994

סיבה שתולם מסוכסס : 052-69723370

מלך : 09-7990140

ממנה : 09-7990140

EMAIL : hnm@hnm2bzeg.com

טבלת שטחים

מצב מאושר	שטח	מצב מוצע	שינוי
תורמים ב' - במ	6000	6000	0
תורמים א'	100	100	0
מח"כ	217.0	217.0	0
סה"כ	6000	6000	0

קנ"מ 1 : 250