2013-06-11 | 09:06:31 | SCP DaylightCAD for Canon | 2006 Build No 3.57.99.0 HPGL: 3.61.62 | tasrit-tokef.plt | Source-DPI: 600 | Filter: No Filter | Canon iPF 500 | Graphics Normal | Plain Paper (Plain Paper) | plotdpi 600 | scaling=100 % | user@t-COMP

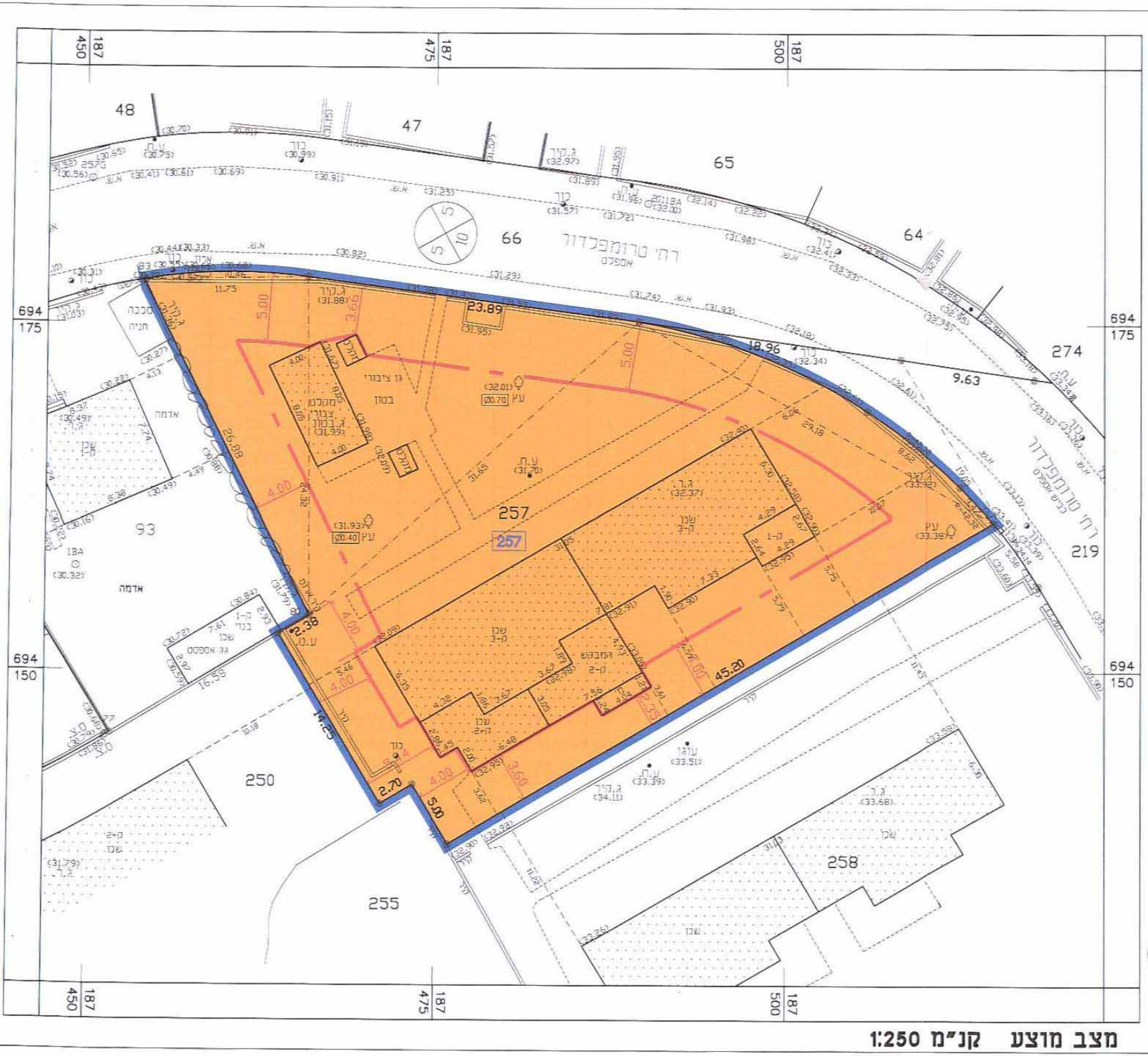
187
450
187
475
187
500
694
175
694
150
48
47
65
64
66
274
219
93
250
255
257
257
258
רח' טרומפלדור
אספלט
רח' טרומפלדור
כביש אספלט
גן ציבורי
בטון
מקלט
ציבורי
ג.בטון
מקלט
מקלט
סככה
חניה
אדמה
אדמה
שכן
ק-3
שכן
ק-3
שכן
ק-2
שכן
ק-1
המבנש
ק-2
ק-1
ג.ר.
ג.קיר
ע.ח.
עץ
בור
23.89
18.96
9.63
26.88
45.20
14.25
2.38
2.70
5.00
5.00
5.00
4.00
4.00
4.00
4.00
3.66
3.60
2.35
29.18
11.75

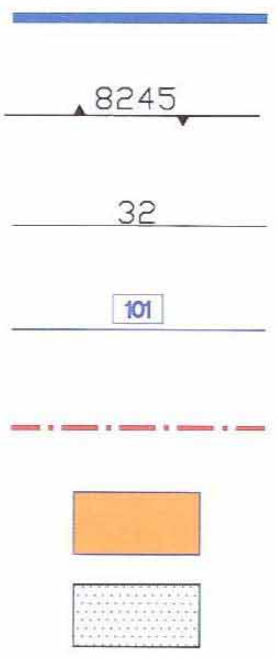

שרון בע"מ
אבי
מודד מוסמך
רשיון מס. 618
69 נתניה 42220
פקס. 09-8611444
e.mail : ben-avi@be
C :\34602.dwg
מודד שדה
ג'עפר
חתימה

מצב מוצע קנ"מ 1:250

מקרא מצב מוצע

גבול תכנית

גבול גוש ומספרו

גבול חלקה ומספרה

גבול תא שטח ומספרו

קו בנין

מגורים ב'

מבנה קיים

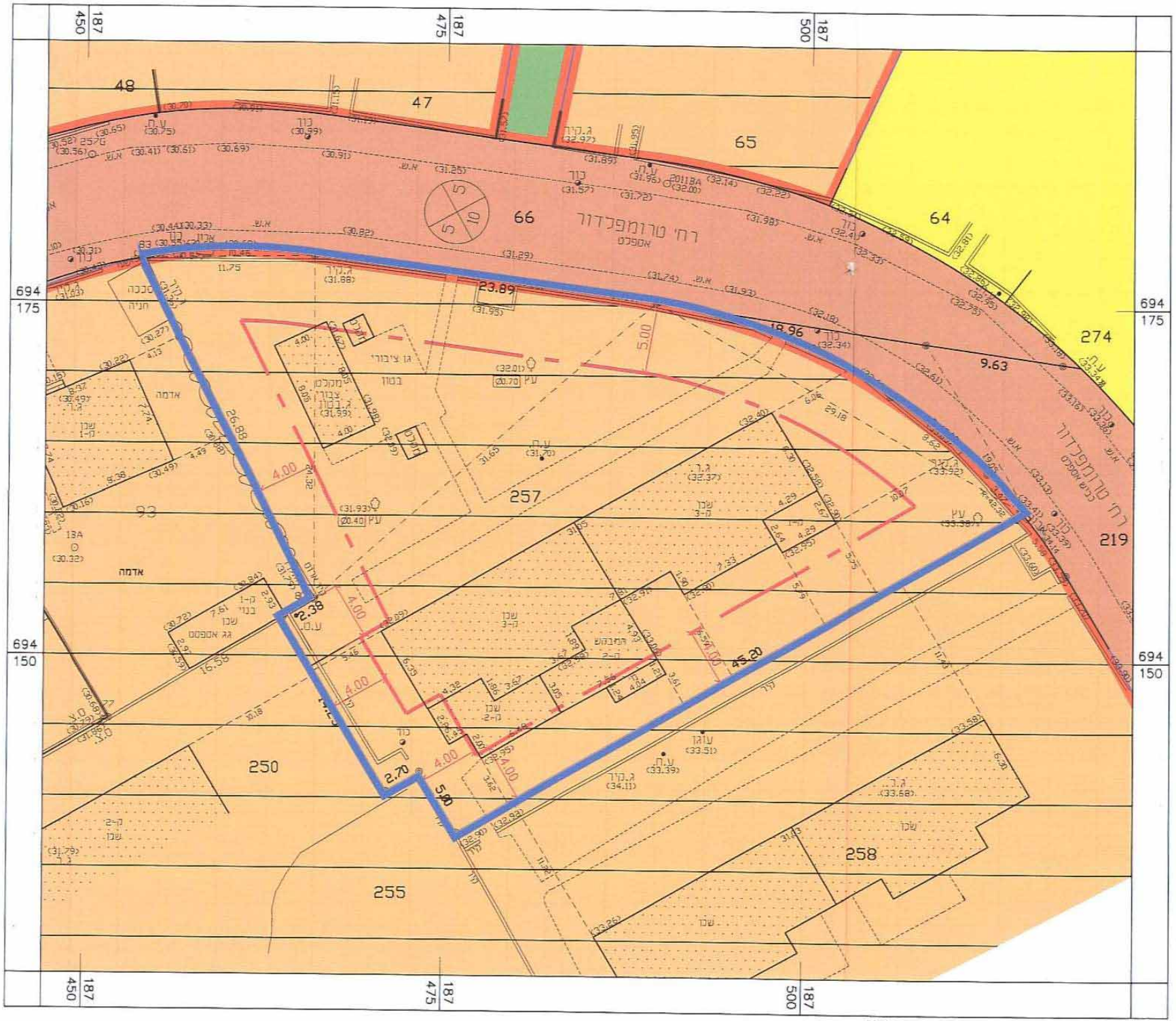

רח' טרומפלדור
אספלט
רח' טרומפלדור
כביש אספלט
48
47
65
64
66
274
219
257
93
250
255
258
13A
23.89
18.96
9.63
26.88
2.38
2.70
5.00
45.20
4.00
5.00
גן ציבורי
בטון
מקלט ציבורי
שכן
ק-1
ק-2
ק-3
אדמה
גג אספסט

מצב מאושר קנ"מ 1:250

2006

8245

32

מודדי ה
יצחק בן-
רח' עמק חפר
טל. 09-8622396
n-avi.co.il

שם קובץ :	
שם שרטט :	אוקסנה
17.01.2011	
תאריך	

1/7/13

מקרא מצב מאושר*
יעודים שלא לפי נוהל מבא"ת

גבול תכנית תקיפה

גבול תכנית

גבול גוש ומספרו

גבול חלקה ומספרה

קו בנין

מגורים י'

שביל

מגורים ו'

דרך מאושרת

מבנה קיים

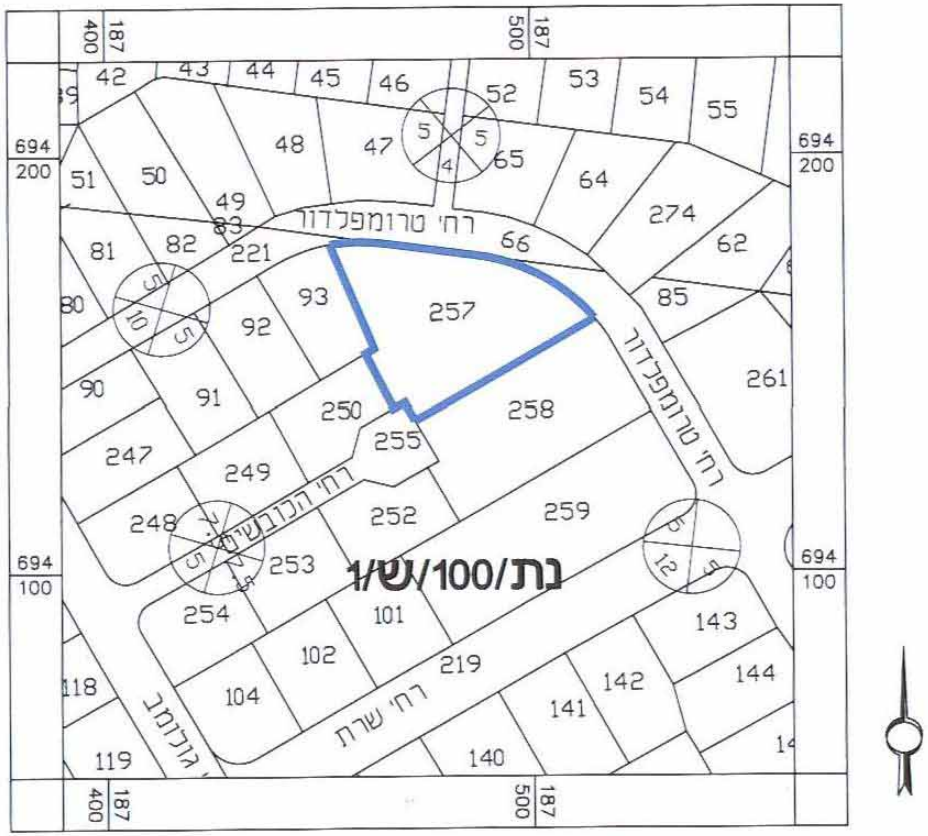
נת/100/ש/1
רח' טרומפלדור
רח' הכובשים
רח' שרת
187 400
187 500
694 200
694 100
257
258
250
255
93
66
42
43
44
45
46
47
48
49
50
51
52
53
54
55
62
64
65
81
82
83
85
90
91
92
101
102
104
118
119
140
141
142
143
144
219
221
247
248
249
252
253
254
259
261
274

תרשים סביבה קנ"מ 1 : 1250

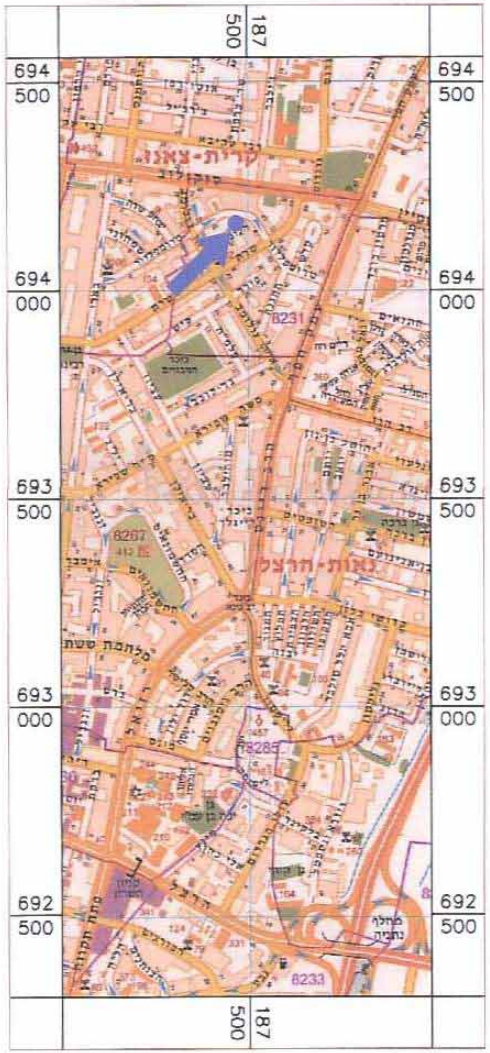
קרית-צאנז
נאות-הרצל
187 500
694 500
694 000
693 500
693 000
692 500

תרשים התמצאות
קנ"מ מקורב 1 : 12500

402 1996

53/553/מק
10.7.2013

תכנית מס' נת/מק/53/553

בית מגורים - רחוב טרומפלדור 36

תכנית מפורטת

תשריט

איחוד וחלוקה	סמכות ראשית	אופי התכנית
ללא איחוד וחלוקה	ועדה מקומית	תכנית שניתן מכוחה להוציא היתרים

מחוז : מרכז
מרחב תכנון מקומי : נתניה
רשות מקומית : נתניה

שטח התכנית : 1.392 דונם
קנה מידה: 1 : 250

גושים וחלקות בתכנית:

גוש	סוג הגוש	חלקות בשלמותן	חלקי חלקות
8231	מוסדר	257	——

חותמות מוסד התכנון :

ועדה מקומית נתניה
אישור תוכנית מס׳ נת/מק/53/553
מאושר
הועדה המקומית החליטה לאשר את התכנית
בישיבה מס׳ 46 ביום 27/2/13
מהנדס הועדה יו"ר הועדה

שלב: מילוי תנאים מתן תוקף **מהדורה :** 1 **תאריך :** 06.06.13

שמות וחתימות :

מגיש התכנית	שם: דאואן כחלון גלית		חתימה:
	כתובת: רחוב טרומפלדור 36 נתניה		
	טלפון:	סלולרי:	דוא"ל:
	שם: דאואן אריק יהודה		חתימה:
	כתובת: רחוב טרומפלדור 36 נתניה		
	טלפון:	סלולרי:	דוא"ל:

בעלי הזכויות בקרקע	שם: קרן קיימת לישראל		חתימה:
	כתובת: רחוב קק"ל 1 ת.ד. 283 ירושלים 91002		
	טלפון:	פקס:	דוא"ל:
	שם: דאואן כחלון גלית		חתימה:
	כתובת: רחוב טרומפלדור 36 נתניה		
	טלפון:	פקס:	דוא"ל:
	שם: דאואן אריק יהודה		חתימה:
	כתובת: רחוב טרומפלדור 36 נתניה		
	טלפון:	פקס:	דוא"ל:
	שם: אחרים		חתימה:
	כתובת:		
	טלפון:	פקס:	דוא"ל:

עורך התכנית	שם: י. עובד אדריכל		חתימה: י. עובד אדריכל טל.: 054-4293550
	כתובת: פינסקר 20 נתניה		
	טלפון: 09-8334848	פקס: 09-8824028	דוא"ל: ey_oved@zahav.net.il

מודד	שם: יצחק בן אבי מודדי השרון בע"מ		חתימה:
	כתובת: רח' עמק חפר 69 נתניה		
	טלפון: 09-8622396	פקס: 09-8611444	דוא"ל: Ben-avi@ben-avi.co.il

הצהרת מודד

הריני מצהיר בזאת כי מדידת המפה הטופוגרפית/המצבית המהווה רקע לתכנית זו נערכה על ידי ביום: 17.01.2011
והיא הוכנה לפי הוראות נוהל מבא"ת ובהתאם להוראות החוק ולתקנות המודדים שבתוקף. דיוק הקו הכחול והקדסטר:
מדידה גרפית/קו כחול (בלבד) ברמה אנליטית/מדידה אנליטית מלאה ברמת תצ"ר (כולל הקו הכחול)

שם המודד	מספר רשיון	חתימה	תאריך
יצחק בן אבי	619		1/7/13