

תכנית מס' - טר\2798

סירה
חשפת וזכויות בנייה, יחידות דיור וקומות ושני קומי בניין בסירה.

תשריט

| איווד וחלוקה | סככות ראשית | יחידים או הרשאות |
|--------------|-------------|--------------------------------|
| - | עדה מחודדת | תכנית עיתון מכודה לרצאי וחודים |

מחוז: מרחב תכנון מקומי : סירה
רשות מקומית: סירה
שטח התכנית: 0.243 דונם
קנה מידה: 1 : 250

חוק התכנון והבניה, התשכ"ח - 1965
משרד המגורים - מחוז מרכז
המחלקה הפדיונית והסלילית
28.01.2014
למען אית התכנית

| גוש | סוג הגוש | חלקות בשלמותן | חלקי חלקות |
|------|----------|---------------|------------|
| 7782 | מסדר | - | 37 |

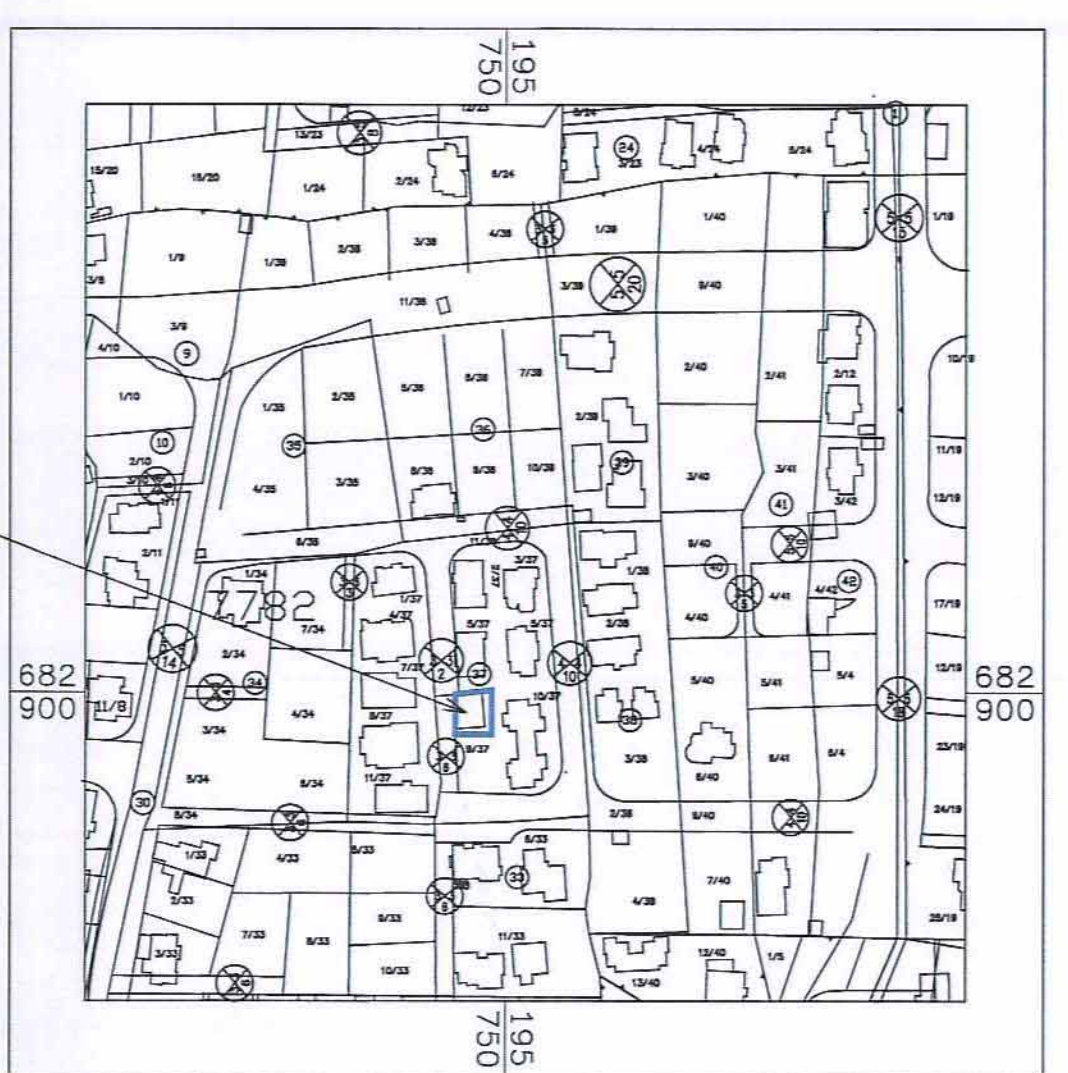
שלב: הפקדה
מחזור: 5
תאריך: 1-10-2012

חוזמת מוסד התכנון: חוק התכנון והבניה תש"ח 1965
והודעה הפקודתית מס' 2998
אל סירה
הכנת מס' 2998
להפקדה בישיבה מס' 6/2012
מיום 23.1.2012
מחוז מרכז

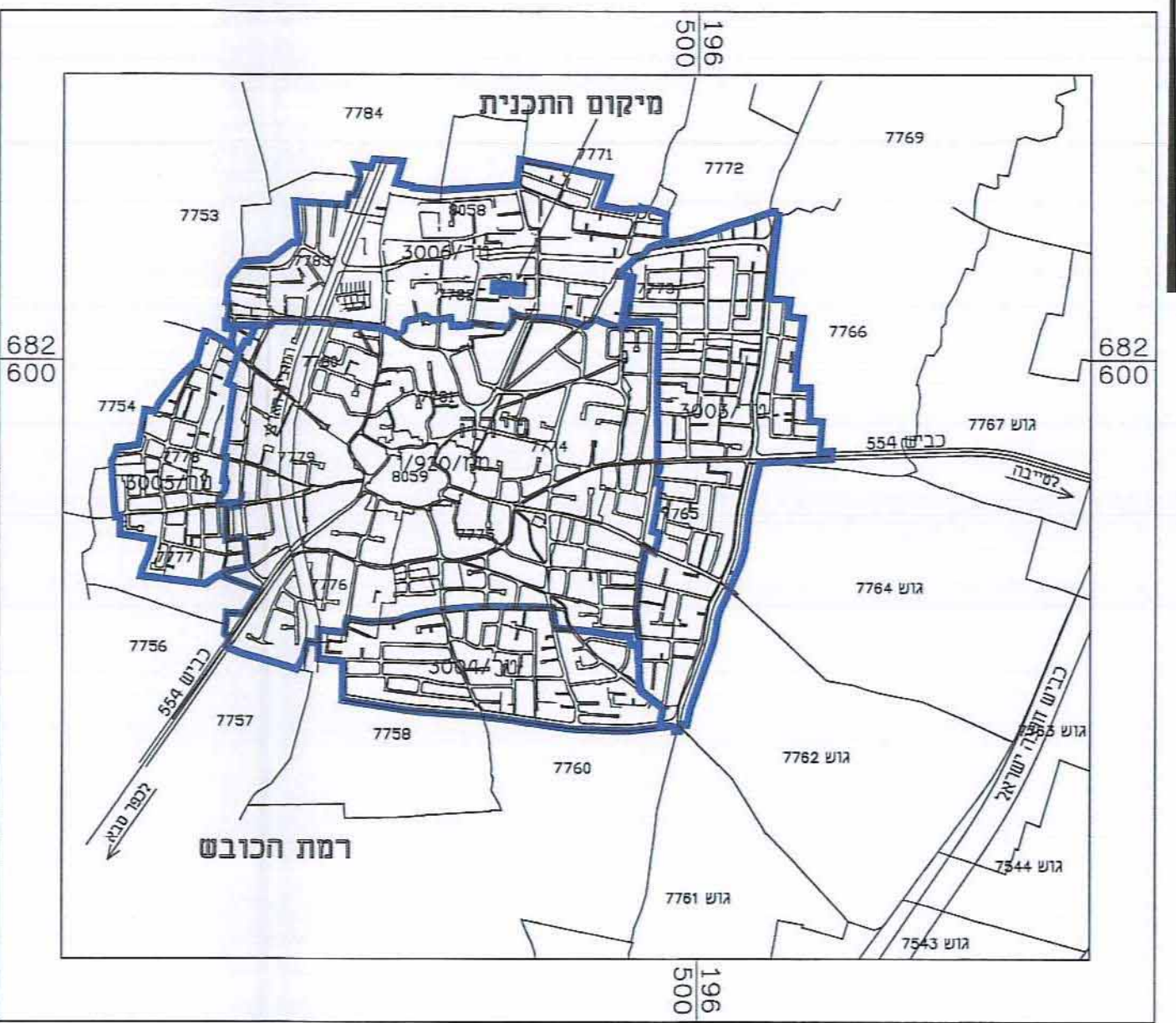
שמות וחתימות:

| שם | תפקיד | מס' ת"ד | מס' טל | מס' פקס | מס' דואר | מס' תל | מס' טל | מס' פקס | מס' דואר |
|------------------|---------|---------|---------|----------|----------|--------|---------|----------|----------|
| יוזם התכנית | מס' ת"ד | מס' טל | מס' פקס | מס' דואר | מס' תל | מס' טל | מס' פקס | מס' דואר | מס' תל |
| מגיש התכנית | מס' ת"ד | מס' טל | מס' פקס | מס' דואר | מס' תל | מס' טל | מס' פקס | מס' דואר | מס' תל |
| בגלי עניין בקרקע | מס' ת"ד | מס' טל | מס' פקס | מס' דואר | מס' תל | מס' טל | מס' פקס | מס' דואר | מס' תל |
| עורך התכנית | מס' ת"ד | מס' טל | מס' פקס | מס' דואר | מס' תל | מס' טל | מס' פקס | מס' דואר | מס' תל |
| מועד | מס' ת"ד | מס' טל | מס' פקס | מס' דואר | מס' תל | מס' טל | מס' פקס | מס' דואר | מס' תל |

הצעת חסוד
ראוי משרד המגורים כי מידת הפעולה הפדיונית והסלילית והפקודתית והודעה רגע
מחוז מרכז ת"ד ביום 15.2012 - וזו וזכו לפי הראות
גוף מנאלי ונרצאא פלוראית חתום וקומות והודים שבחוק
דיווח הוא הבחול והמקסטר, מידה-אנליטיק
ע"מ המודד והמס' 1/2/12
חודשו תש"פ



תרשים טביבה קנ"מ 1:2500

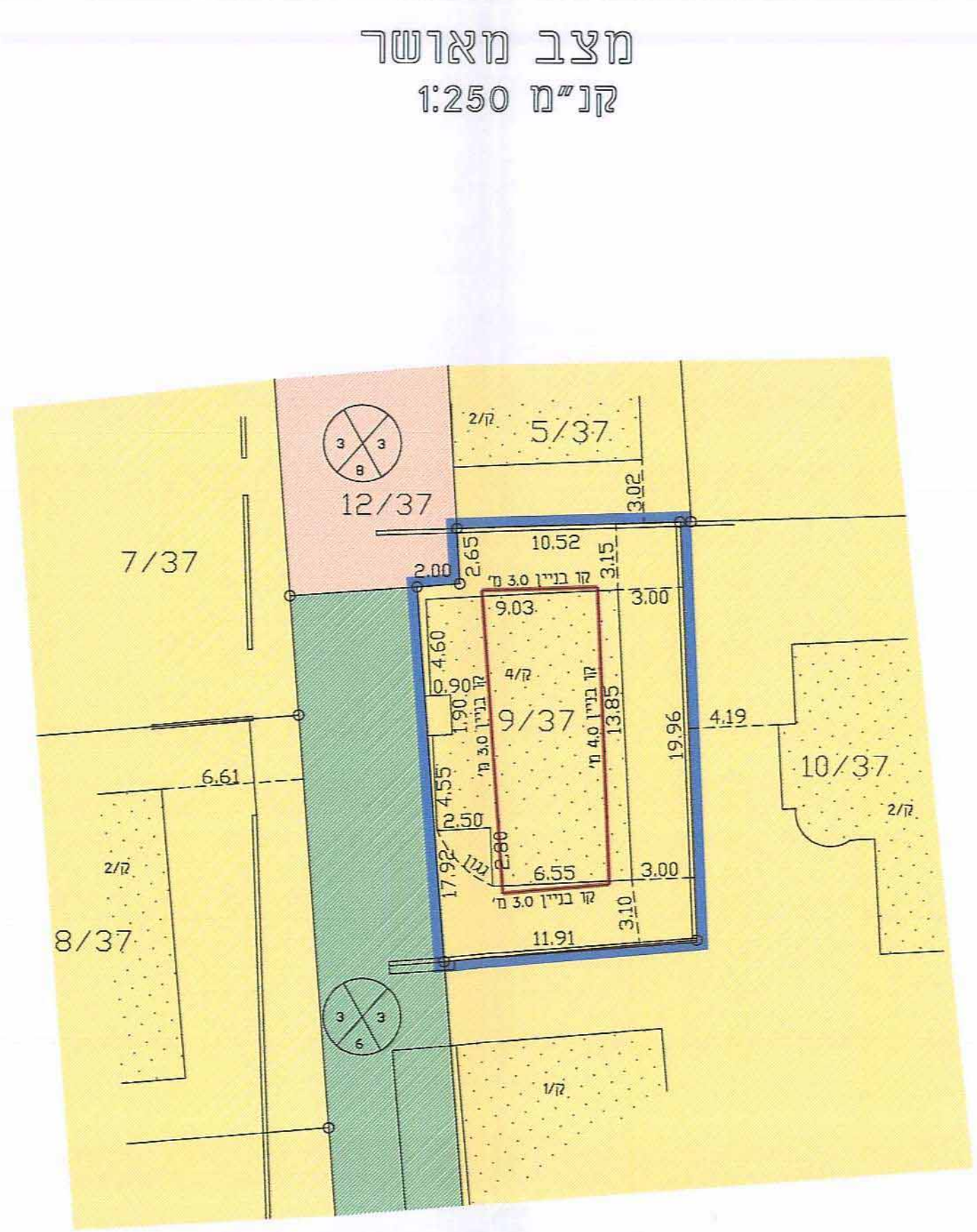


תרשים התמצאות כללי קנ"מ 1:25000

מקרא מצב מאושר

- סביל
- ▬ גבול תכנית
- ▬ מגורים ג' (*)
- ▬ דרך קיימת
- ▬ קו בניין
- ⊗ מספר חדרו
- ⊗ רוחב חדרו
- (*) ייעוד שלא לפי מבא"ת

מקום: 7782
גוש: 37
חלקה: 9/37
שפד: 0.243 ד'
קנ"מ: 1 : 250
הוכן עבור: הבעלים



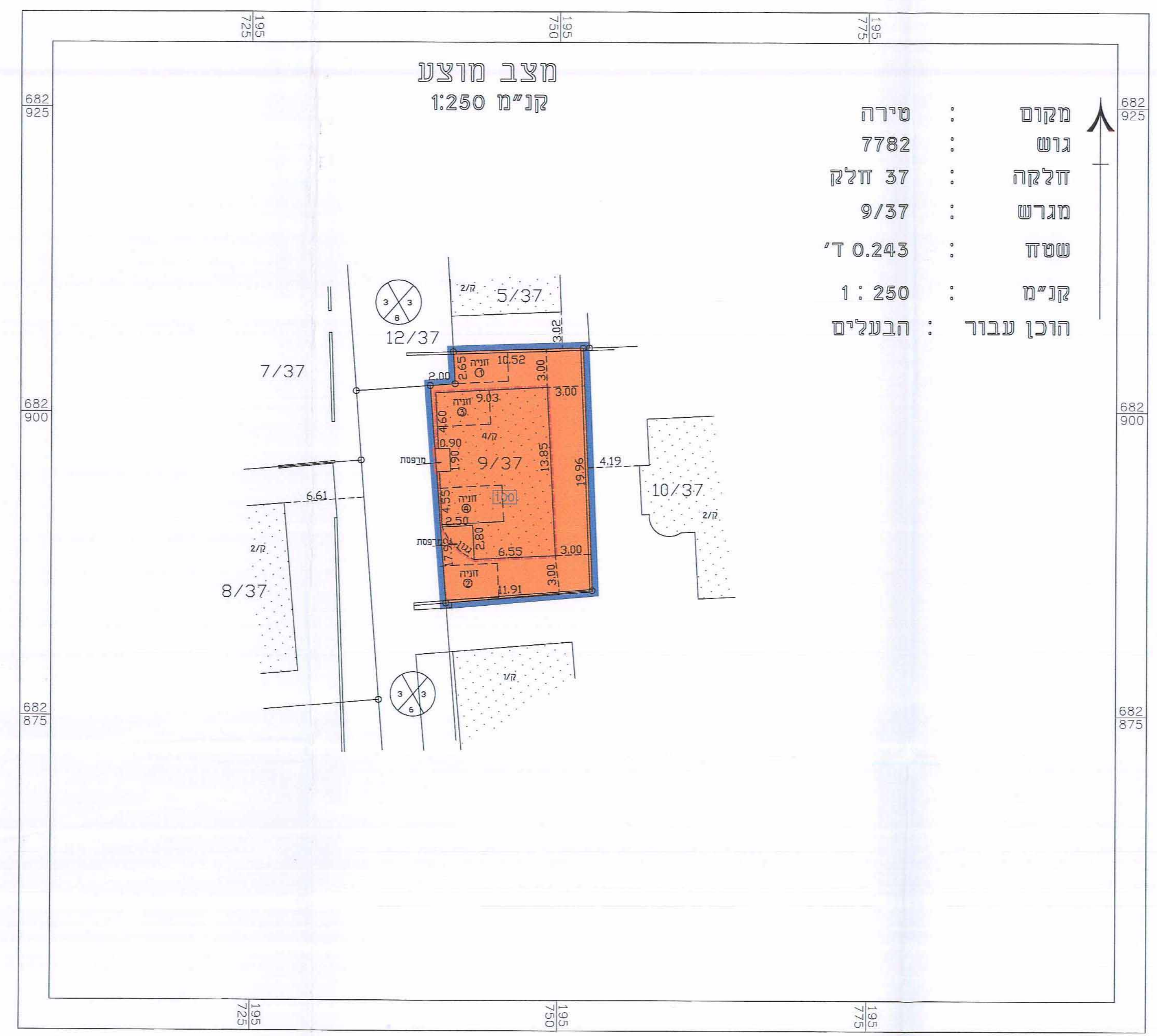
מקרא מצב מוצע

- ▬ גבול התכנית
- ▬ מגורים ג'
- ▬ קו בניין
- ⊗ מספר חדרו
- ⊗ רוחב חדרו

מקום: 7782
גוש: 37
חלקה: 9/37
שפד: 0.243 ד'
קנ"מ: 1 : 250
הוכן עבור: הבעלים

מצב מוצע קנ"מ 1 : 250

מצב מאושר קנ"מ 1 : 250 לפי טר/במ/3006



682 925
682 900
682 875
195 725
195 750
195 775