

תכנית מסי מד\6\34

מספר הפנים
מחוז מרכז
תאריך: 3.09.2013

תכנית מפורטת
תשריט

איחוד וחלוקה	סמכות ראשית	אופי התכנית
ללא איחוד וחלוקה	תכנית עשיתן מכונה לרשימת היורשים	

מחוז: מרכז
מרחב תכנון מקומי: מודיעין-מכבים-רעות
רשות מקומית: מודיעין-מכבים-רעות
שטח התכנית: 0.259 דונם
קנה מידה: 1 : 500

גושים וחלקות בתכנית:

גוש	סוג הגוש	חלקות בשלמותן	חלקי חלקות
5816	מוסדר		14

חתימת מוסד התכנון
מועצה מקומית מודיעין-מכבים-רעות
תאריך: 16.10.2013
יורי הוועדה

שלב: מילוי תנאים למתן תוקף מהדורה: 1 תאריך: 29.7.13

שמות וחתימות:

מגיש התכנית	מגיש התכנית
אביעד גרבר ת.ז. 057478687 רשום: 054-6236904 אילן: aviad@tiomor.com	לאה גרבר ת.ז. 059704395 רשום: 054-6236904 אילן: לאה

בעלי עניין בקרקע
מחול מקרקעי ישראל אביעד גרבר ת.ז. 057478687 לאה גרבר ת.ז. 059704395

עורך התכנית
אילת מארשטיץ (ת.ז. 05967081-0) רשום: 08-970178 אילן: oyarsh@ezseqint.net

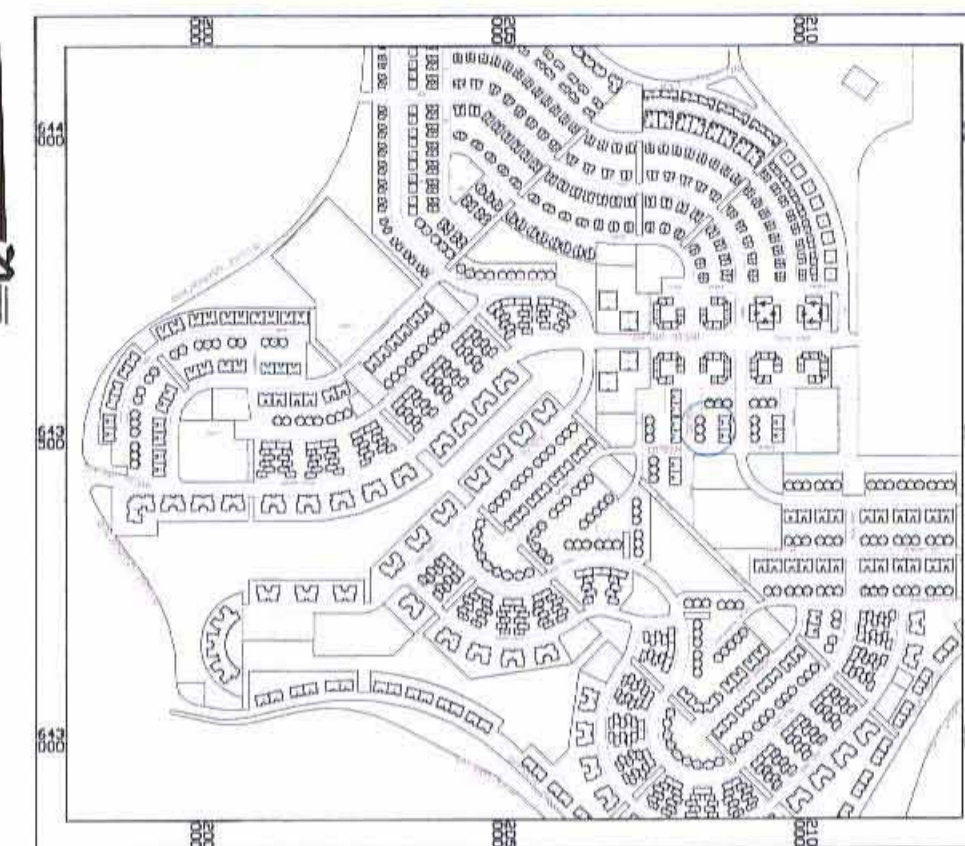
מועד
מיקר סולק מועד מספר מ.ר. 870 מבצע קדש 8 מודיעין תאריך: 08/9731161 אילן: ilormi@yahoo.com

הצחת מודד:
הרין מצורף בואת כי מדידת רמפה והוספת פרטים נוספים והחזרה ודוק תוכנית זו, וערכה על ידי ביום 24/8/12
וריא הוכנה לפי רוראות נוהל מבאתי ובוחרתם לרוראות הונוק ולמנתות המודדים שבנתקף.
דינק והוק והמחול והמספר: מדידה גרפית/קו כווילנבלנד/ברמה אליטית/מדידה אליטית מלאה ברמת חציר
(כולל והו רבכול)
מיקר סולק 870
שם המודד: מספר רשון

מקרא מצב מאושר

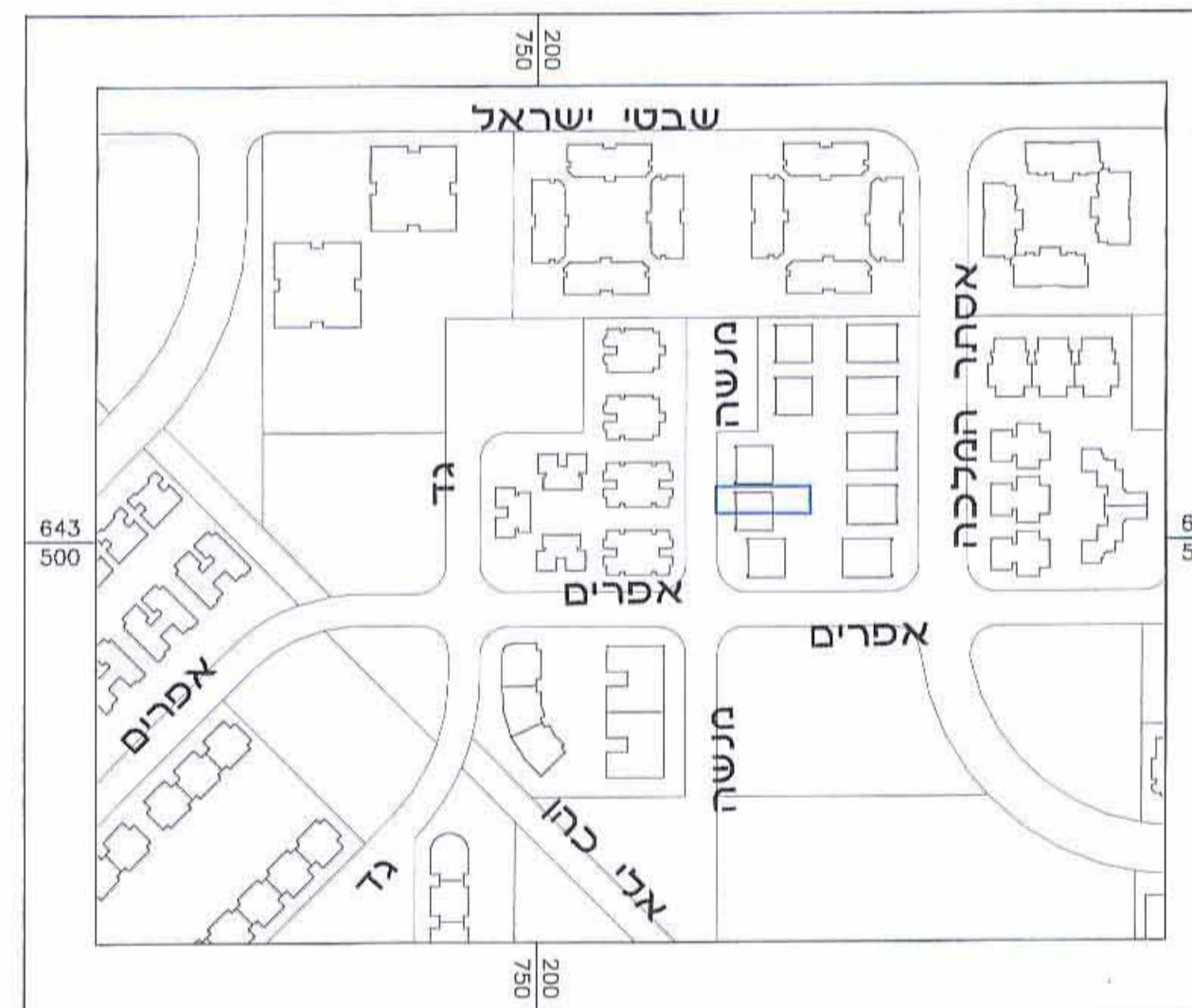
- גבול התכנית
- אזור מגורים ב'
- דרך משולבת
- בניין קיים
- מספר חלקה 29
- קו בניין
- גבול חלקה
- מספר הדרך
- קו בניין
- רוחב הדרך

ייעוד שלא לפי מבאת 2006



תרשים התמצאות כללית

קנ"מ 1 : 10,000

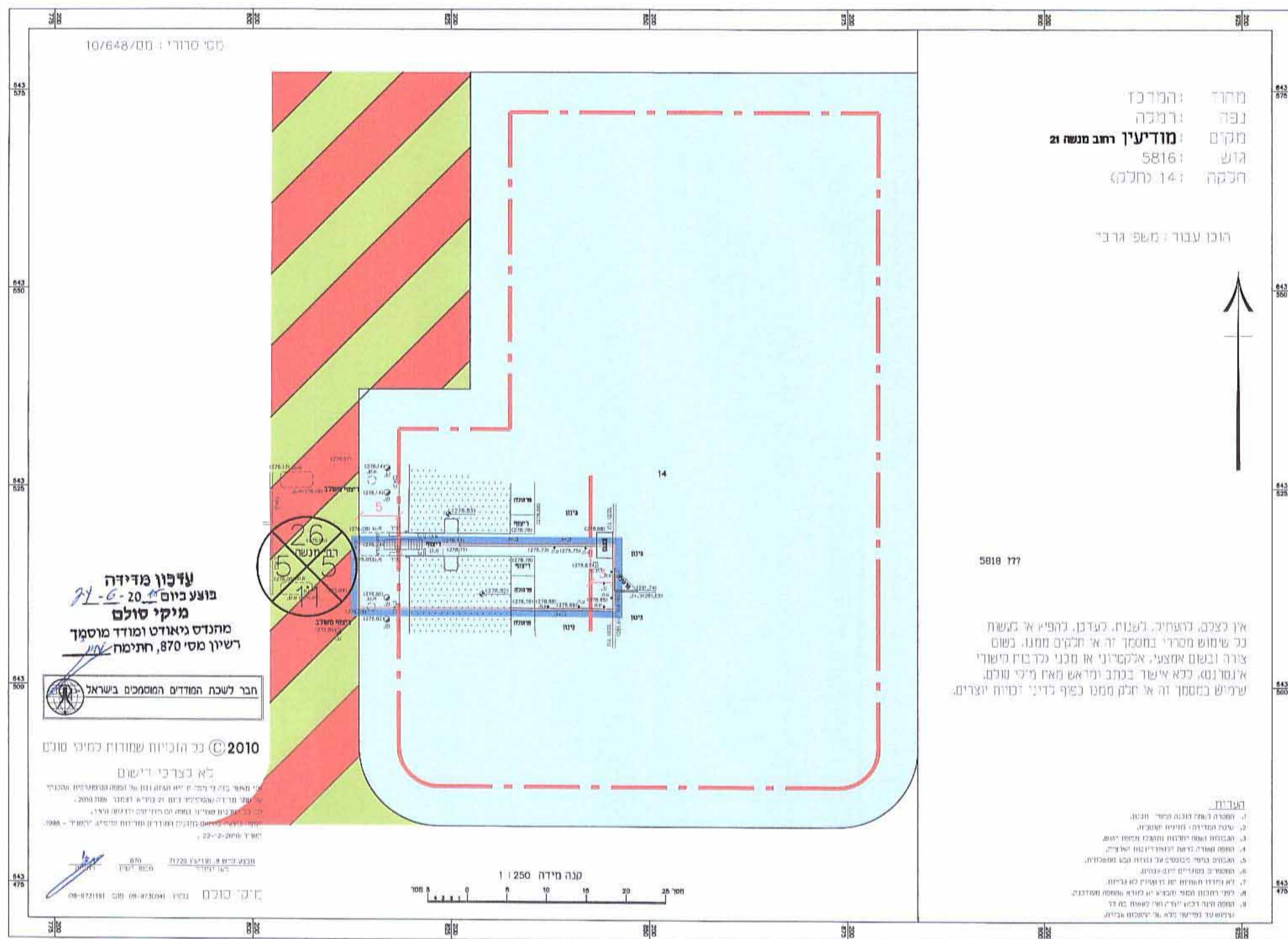


תרשים סביבה קרובה

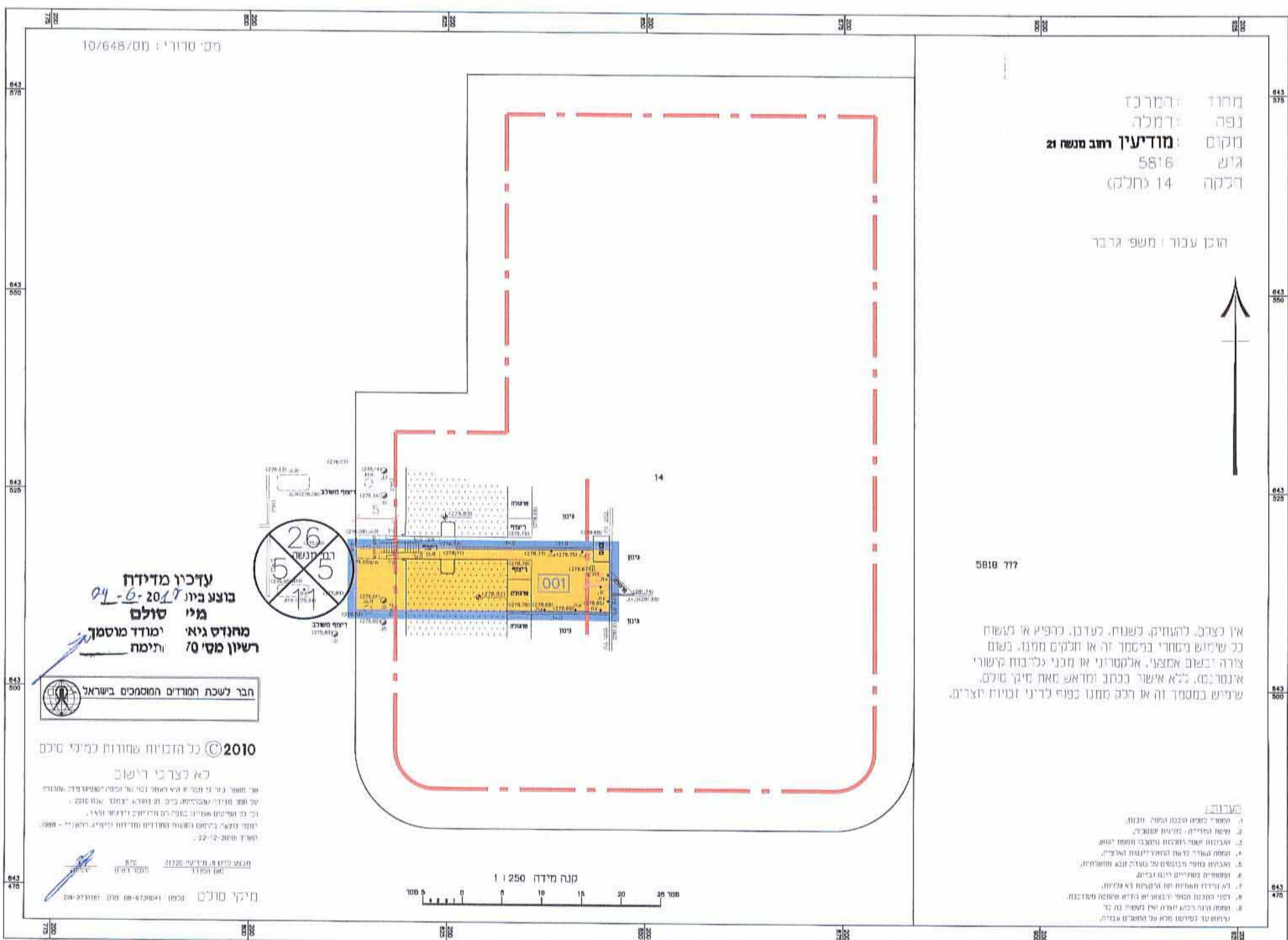
קנ"מ 1:2,500

מקרא מצב מוצע

- גבול התכנית
- מגורים ב'
- בניין קיים
- מספר חלקה 29
- קו בניין
- גבול חלקה
- מספר הדרך
- קו בניין
- רוחב הדרך
- מספר תא שטח 001



מצב מאושר קנ"מ 1 : 500 (ע"פ תוכנית מד\6\34)



מצב מוצע קנ"מ 1 : 500