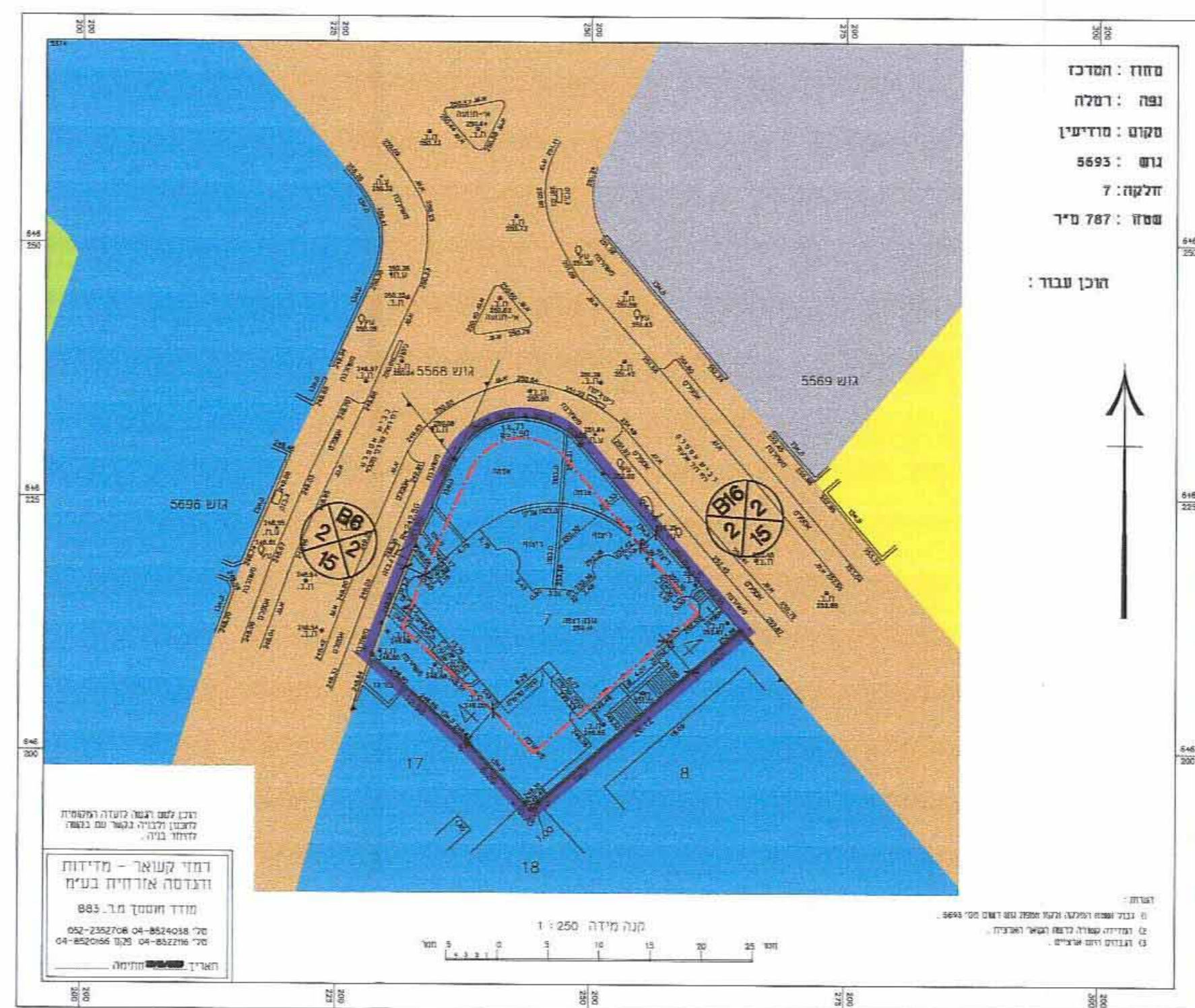


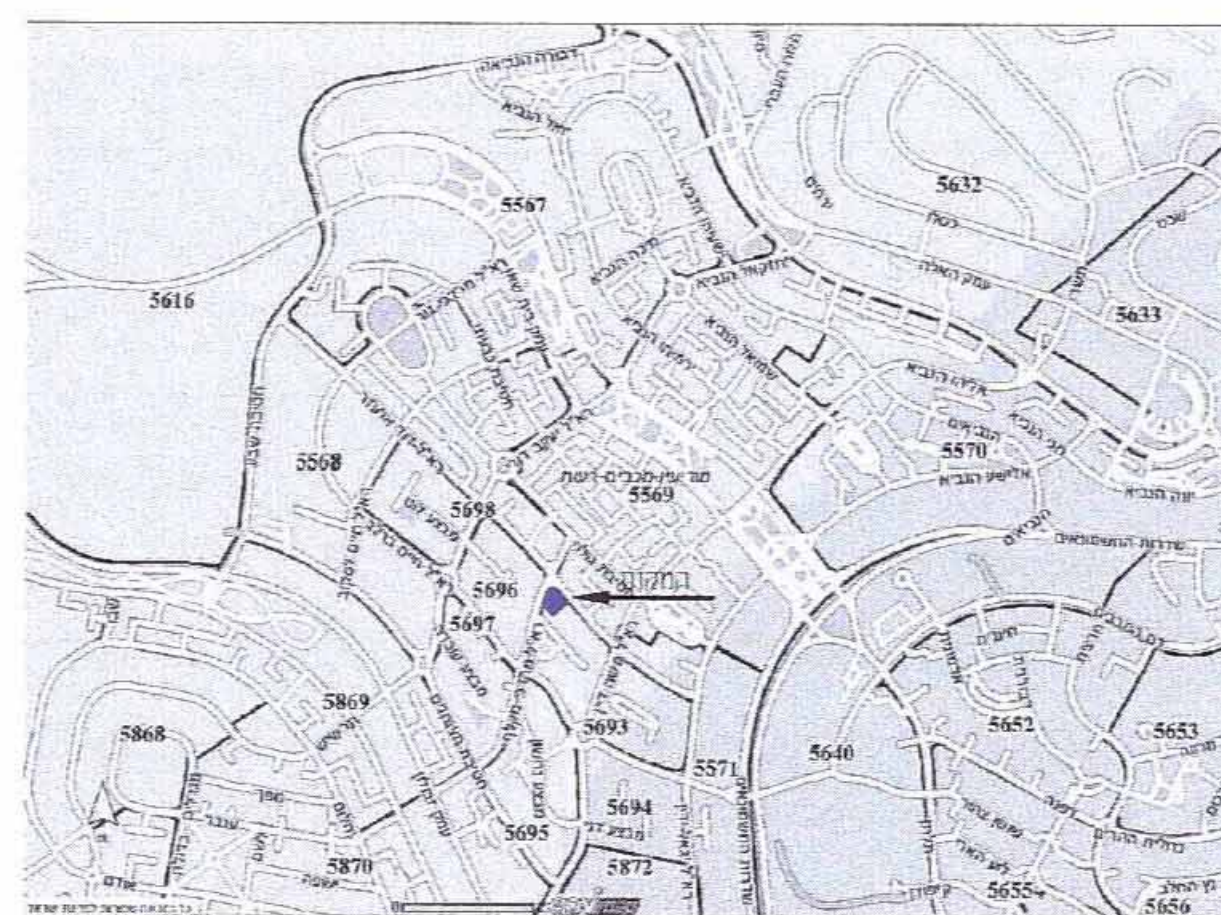
מצב מאושר 1:500



מקרא מצב מאושר:

- גבול תכנית -
- קו בניין -
- אזור מגורים ג
- אזור מגורים ב
- אזור מסחרי
- דרך מאושרת
- גבול חלקה
- מספר חלקה
- קו בנין ימני
- קו בנין שמאלי
- רוחב הדרך

תרשים התמצאות 1:10,000



תכנית מסי מד/18/2

תוספת זכויות בניה למרתף - רחי רבאלוף דוד אלעזר ו131, מודיעין

תכנית מפורטת

תשריט

איחוד חלקה	סמכות ראשית	אופי התכנית
724 איחוד חלקה	ועדה מחוזית	תכנית שמכחה ניתן לדווח הימים

מחוז: מרכז
 מרחב תכנון מקומי: מודיעין
 רשות מקומית: מודיעין-מכבים-רעות
 שטח התכנית: כ-0.787 דונם
 קנה מידה: 1:500

משרד המים
 מחוז מרכז
 23.04.2013
 נתקבל
 תיק מסי

גוש	שטח	חלקה בשלמותן	חלקי חלקה
5693	מסדר 7		

גושים וחלקות בתכנית:

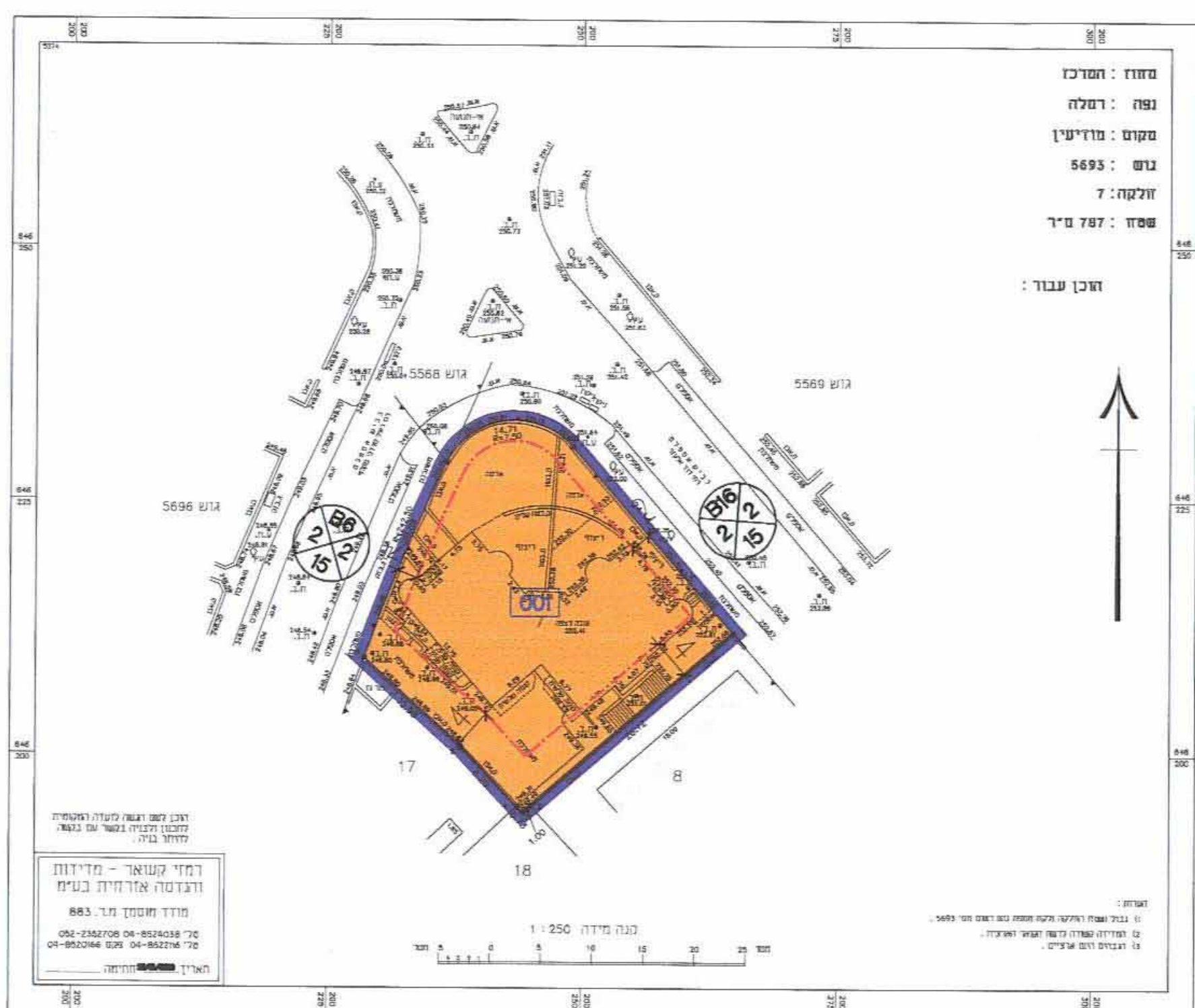
חותמות מוסד התכנון:
 חוק התכנון והבניה, התשכ"ח - 1965
 משרד המים - מחוז מרכז
 חוקיק המטרות הכלליות ב"מ
 18.3.13 14 (2.16.7) 18/2
 כאשר את התכנית
 התכנית נקבעה טענה אישור הרח
 התכנית נקבעה טענה אישור הרח
 תאריך: 18.3.13
 יו"ר הוועדה המחוזית

שלב: הגשה

1: מהדורה	תאריך:
2:	30.01.11
3:	24.04.11
4:	07.11.11
5:	05.08.12
	09.04.13

מילוי תנאים לדאקדה
 מילוי תנאים לחתן חוק

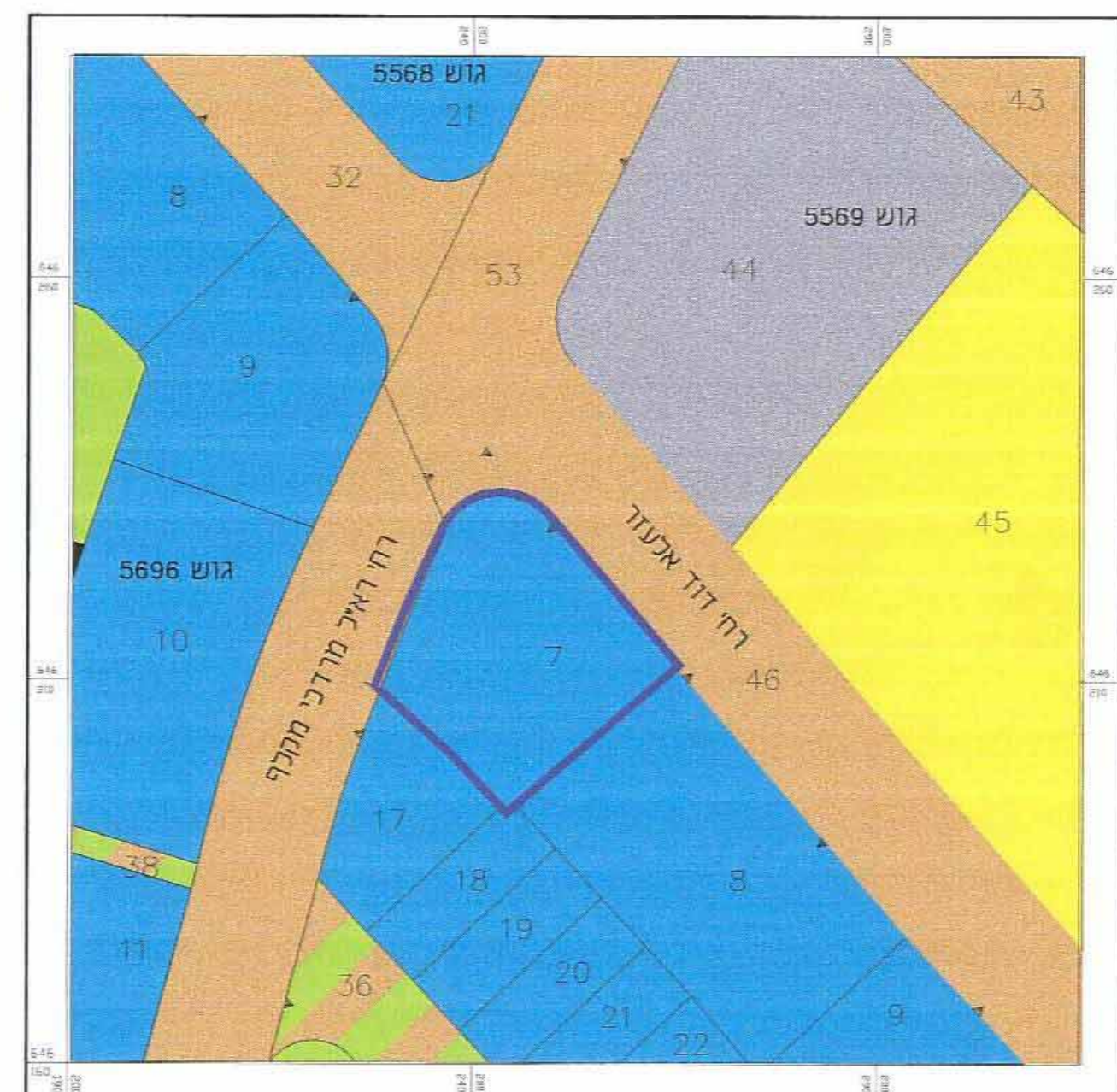
מצב מוצע 1:500



מקרא מצב מוצע:

- גבול תכנית -
- קו בניין -
- מגורים ב'
- גבול תא שטח
- מסי תא שטח
- גבול חלקה
- מספר חלקה
- קו בנין ימני
- קו בנין שמאלי
- רוחב הדרך

תרשים סביבה 1:1,250



שמות וחתימות:

מ"מ	שם	תפקיד	חתימה
052-2866289	רחי רבאלוף דוד אלעזר ו131, מודיעין	מחזיק	[Signature]
03-7832222	רחי רבאלוף דוד אלעזר ו131, מודיעין	מחזיק	[Signature]
052-2866289	רחי רבאלוף דוד אלעזר ו131, מודיעין	מחזיק	[Signature]
054-234334	רחי רבאלוף דוד אלעזר ו131, מודיעין	מחזיק	[Signature]
04-8524038	רחי רבאלוף דוד אלעזר ו131, מודיעין	מחזיק	[Signature]

רחי רבאלוף דוד אלעזר ו131, מודיעין
 רח"ר רבאלוף דוד אלעזר ו131, מודיעין
 רח"ר רבאלוף דוד אלעזר ו131, מודיעין
 רח"ר רבאלוף דוד אלעזר ו131, מודיעין
 רח"ר רבאלוף דוד אלעזר ו131, מודיעין