

חוק התכנון והבנייה, התשכ"ה - 1965
תכנית מתאר מקומית

מס' 405-0093211
רח' רוטשילד 7 כפר סבא

תשרים מצב מאושר גליון **1 מתוך 1**

מחוז	מרכז
מרחב תכנון מקומי	כפר סבא
רשות מקומית	כפר סבא
ישוב	כפר סבא
תאריך	17.04.2012

שם הנספח	קני"ם
מצב מאושר	1250
תרשים סביבה	12500
תרשים נוסף	140000
תרשים נוסף	-
תמונה נוספת	-

שמות וחתימות:

עורך התוכנית	שם:	נד"ן לומסקי	חתימה:
	תאריך:	--	מס' רישון 45904

שלב: מילוי תנאים למתן תוקף
מקדורה: 2

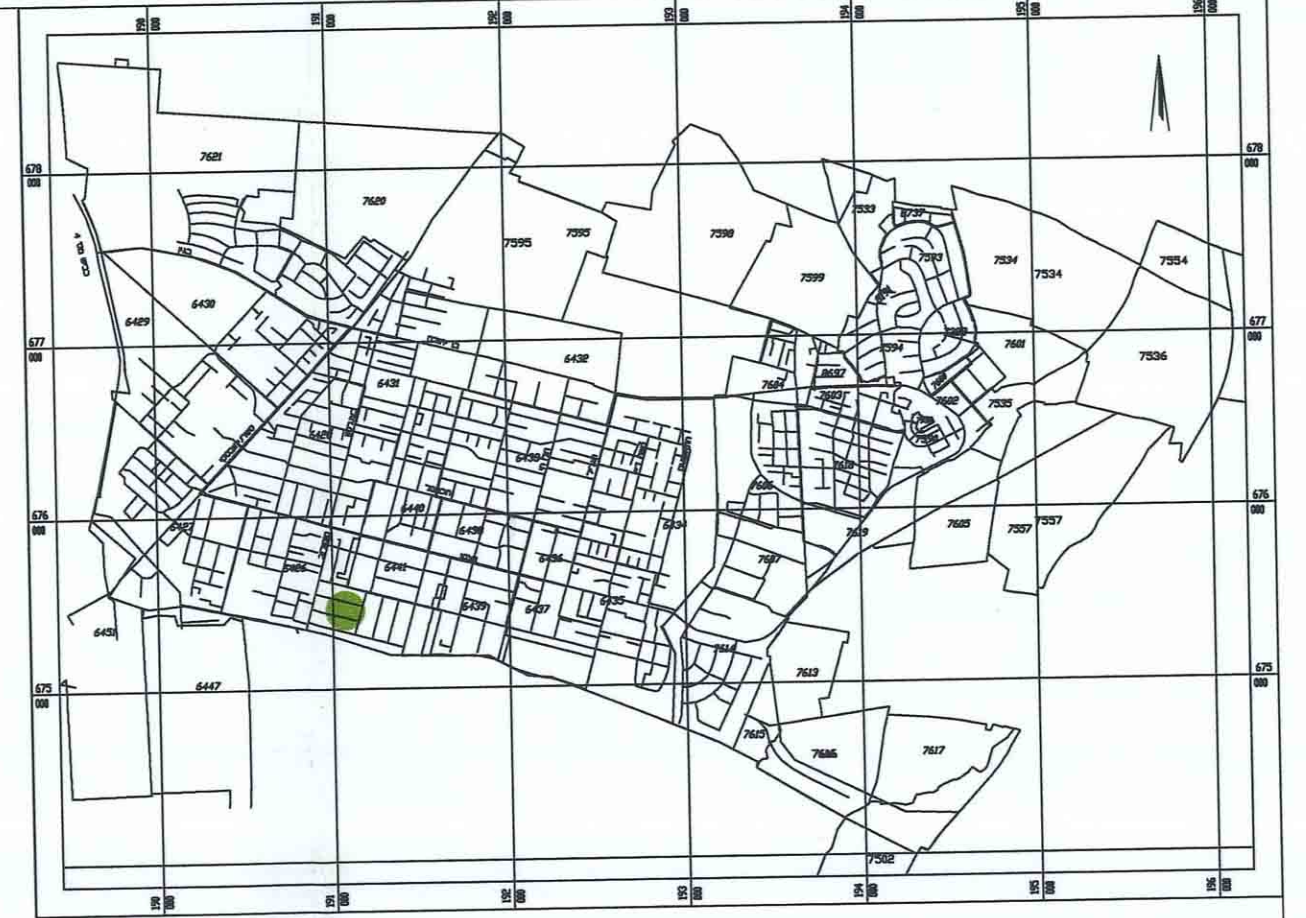
חותמות מוסד התכנון:

שמות וחתימות:

תאריך	חתימה	מלפני	מספר זיכרון	שם פרטי ומשפחה	פירוט
10.02.2014	[חתימה]	054-5604842	024857450	פרי נחמיה	ועד בית ד"ר רוטשילד 7 כפר סבא
10.02.2014	[חתימה]			בעלים	בעל עיין
10.02.2014	[חתימה]			בעלים	סחבל אמור
10.02.2014	[חתימה]			בעלים	מבול טיי
10.02.2014	[חתימה]			בעלים	רח אלי
10.02.2014	[חתימה]			בעלים	רח מיה
10.02.2014	[חתימה]			בעלים	שני יונקר עזית
10.02.2014	[חתימה]			בעלים	מצפה
10.02.2014	[חתימה]			בעלים	חוס חוסמסקי חיים
10.02.2014	[חתימה]			בעלים	חוס לאר
10.02.2014	[חתימה]			בעלים	בי-עם אמור
10.02.2014	[חתימה]			בעלים	אברהם יעל
10.02.2014	[חתימה]			בעלים	אברהם רחון
10.02.2014	[חתימה]			בעלים	יוני צבי
10.02.2014	[חתימה]			בעלים	יוני ארלי
10.02.2014	[חתימה]			בעלים	פרי נחמיה
10.02.2014	[חתימה]			בעלים	מיני פרי עזית

תאריך	חתימה	מספר זיכרון	שם פרטי ומשפחה
10.02.2014	[חתימה]	306004045	אורי נדן לומסקי
10.02.2014	[חתימה]	---	קנדאן זיאד

תעריף מודד
ועד בית ד"ר רוטשילד 7 כפר סבא
ועד בית ד"ר רוטשילד 7 כפר סבא
ועד בית ד"ר רוטשילד 7 כפר סבא

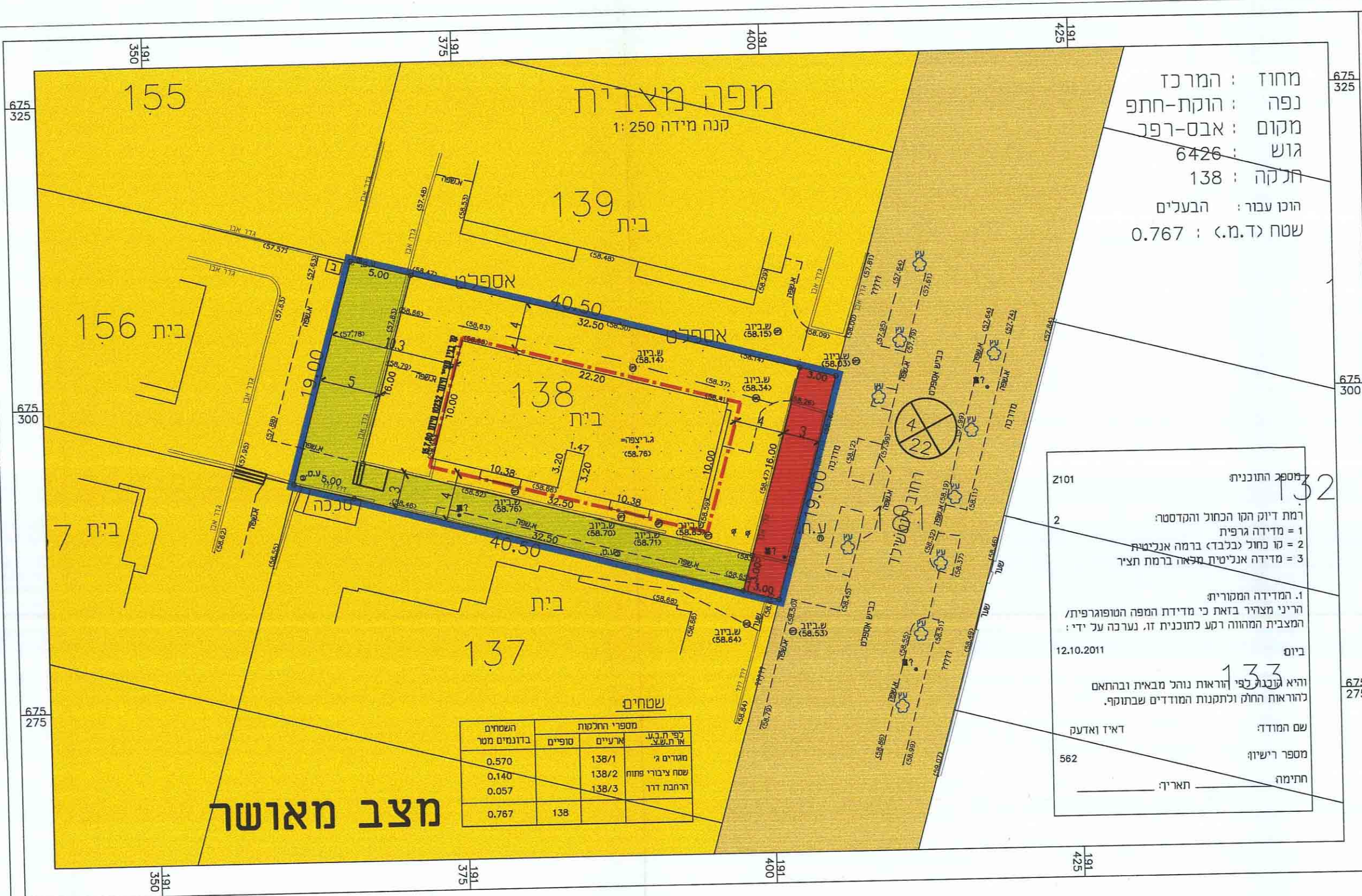
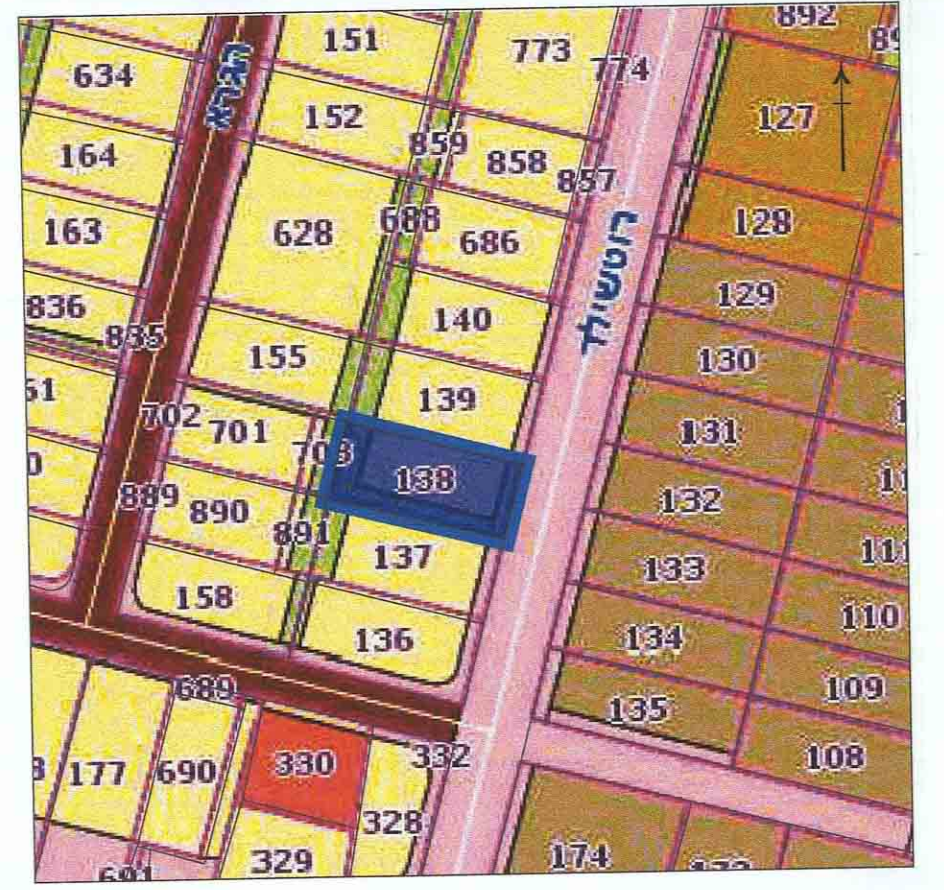


תרשים התמצאות 1:40000

מיקרא מצב מאושר

מגורים ג'
שטח ציבורי פתוח
דרו מאושרת
דרו מצועת
גבול תכנית
קו בנין
רוזטה

תרשים סביבה 1:2500



מצב מאושר