

8/3/366
 תכנית מס' נת/מק\366\ד\8
 4922067

תכנית מס' נת/מק\366\ד\8
 נתניה
 תכנית מפורטת

תשריט

איחוד וזקקה	סמכות ראשית	אופי התכנית
-	ועדה מקומית	תכנית שניתן מכהנה להוציא החריג

מחוז:	מרכז
מרחב תכנון מקומי:	נתניה
רשות מקומית:	נתניה
שטח התכנית:	1490 ד'
קנה מידה:	1:2500, 1:2500, 1:2500

גרשים וחלקות בתכנית:		
גוש	סוג הגוש	חלקות בשמורתן
8217	מסדר	105
		204



שלב: מגו תנאים למתן תוקף מהדורה: 1 תאריך: 13-7-20

שמות וכתובות:	מיליון זונה 41352170	ת.ד. 17 נתניה
מיש התכנית	רחוב אלכסנדר זייד	050-5629855

החם בפועל	מיליון זונה 41352170	ת.ד. 17 נתניה
	רחוב אלכסנדר זייד	050-5629855

בעל הזכות בגרעם	ק.ק.ג. באמצעות מנהל מקרקעי ישראלי	תחום ביגו 88 ת"א
עורך התכנית	ד"ר קמחי תדסה ובינו בניית	מט"א חוסני - ת"ז 03569554
	עו"ש חוסני - ת"ז 039437277	רח' בני גומי' 3, נתניה
	רח' בני גומי' 3, נתניה	09-8610661
	09-8996328	

מחוזות וזקקה	מחוז מוסמך מ"ר 967	מסדס נאציפי וסודי מסמך
מו"ד	טייבה 40400 ת.ד. 1755	מחצ' פוזנות 967 מ"ר
	09-7994913	09-7990781

הצהרת המודד

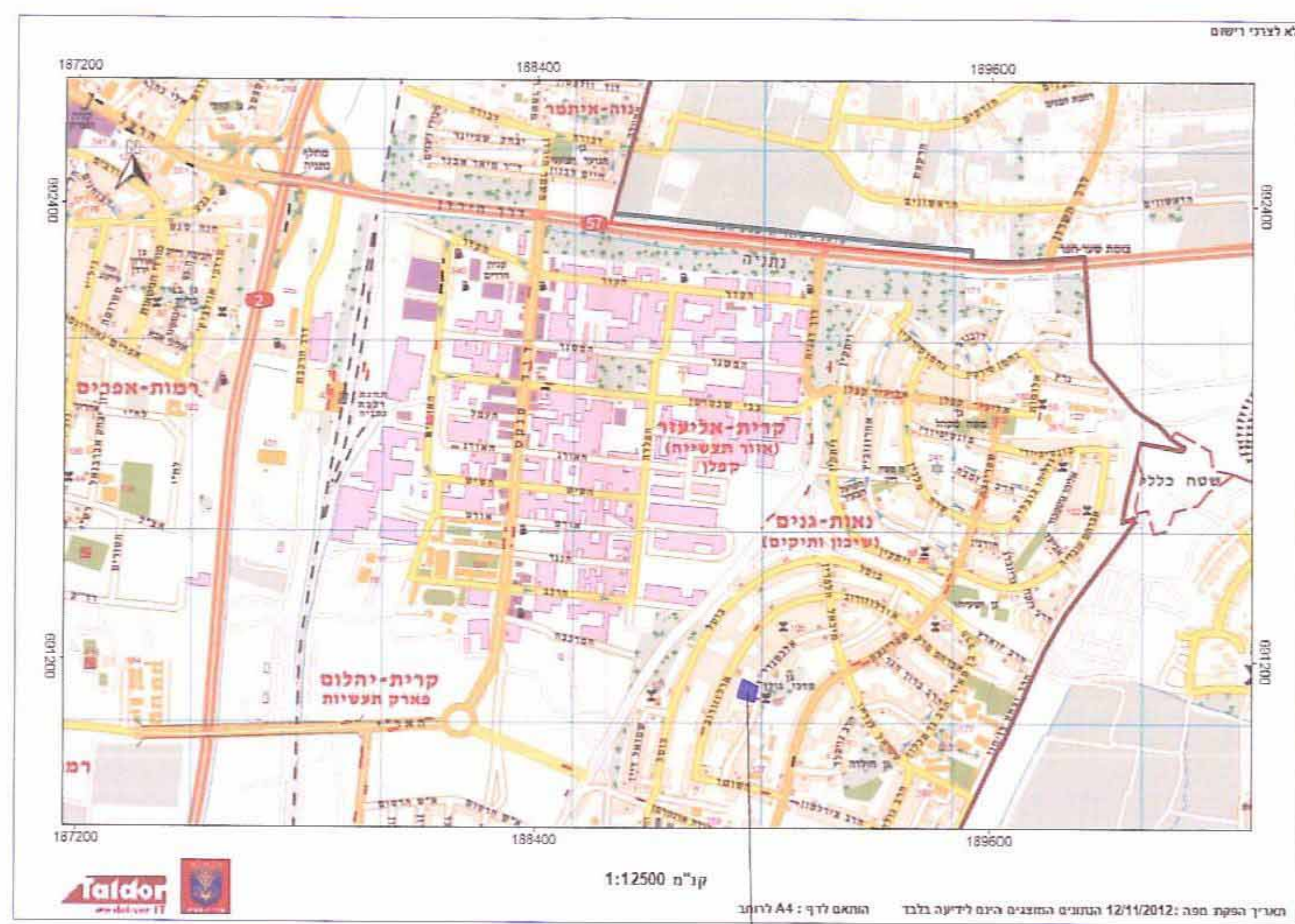
הרני מצהיר בואת כי מדידת המפה הטופוגרפית/המצבית המורוה רקע לתכנית זו, נערכה על ידי ביום: 20-05-2012 והיא הוכנה לפי חוראות נהוג מנבאית ובתאם לחוראות החוק ולתקנות המודדים שבתוקף. דיוק הקו החכול והקדסטר: מדידה גרפית; קו כחול (בלבד) ברמה אנליטית; מדידה אנליטית מלאה ברמת תצויר (כולל הקו הכחול).

מדידת תלואי	967
שם המודד	מספר רשיון

תאריך	חתימה
-------	-------

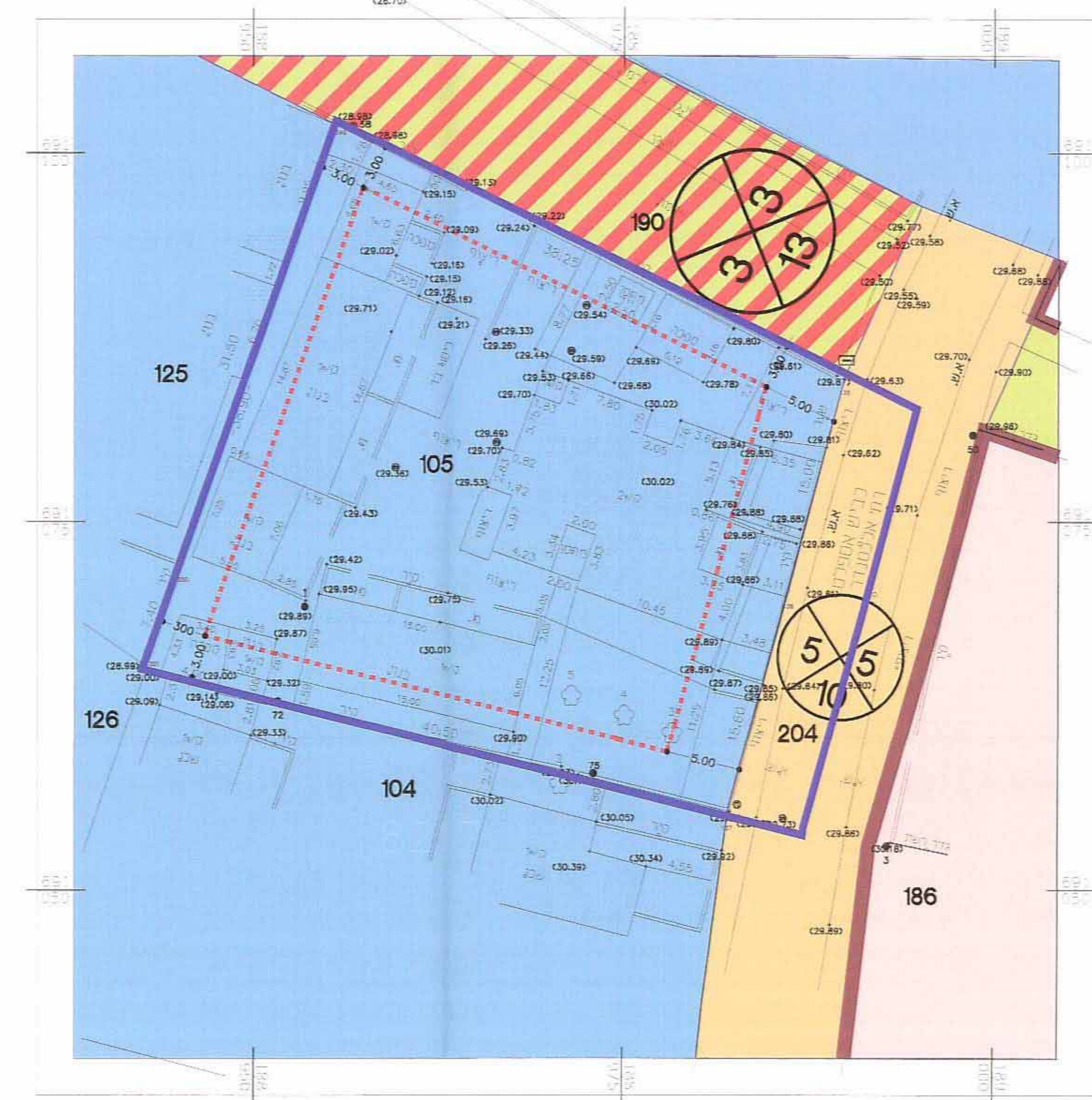


תשרים התמצאות 1:2500



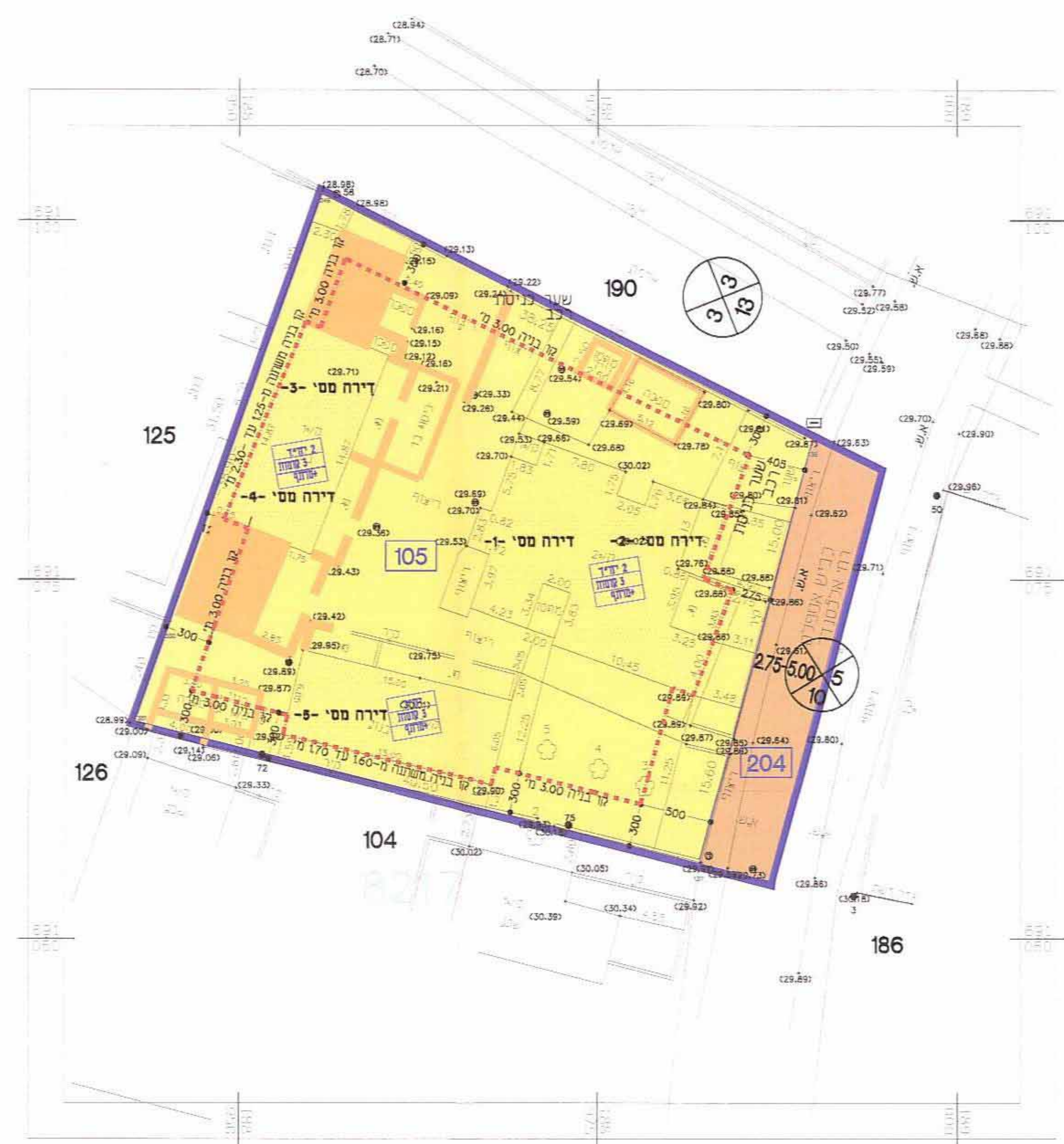
המקום

- מקרא מצב מאושר ע"י תכנית ת/366/ד'8
- גבול התכנית
 - קו בנין
 - דרך מאשרת
 - דרך משוגבת
 - מצב
 - שולצ
 - אזור מגורים מיוחד
 - מגורים 4 יחיד למגוש
 - מספר הדרך
 - קווי בנין
 - רוחב הדרך



מצב מאושר קנ"מ 1:250

- מקרא מצב מוצע
- גבול התכנית
 - קו בנין
 - מגורים א'
 - לדירסו (מגורים א')
 - דרך מאשרת
 - מס' יתא שטח
 - מס' חלקה
 - מספר הדרך
 - קווי בנין
 - רוחב הדרך



מצב מוצע קנ"מ 1:250