

תכנית חש"ח / מק / 750 / א / 103 / 1 / חיבורת

שד חן 4
רחובות

תכנית תת-מקומית, הכוללת תחומי שטח של תכנית מת"מ ע"מ 3702-20
נתקבלה ב-26.06.2013

תשריט

איוווד וזלוקה סוכנות ראשית
ועדה מחוזית

מחוז : מרכז
מרחב בתכנון מקומי : רחובות

רשות מקומית : רחובות
שטח התכנית : 760 מ"ר

גוש מידה : 1 : 250
נרשם וזלוקה בתכנית:

גושים	חלקות
3702	חלקות בשלמותן
	חלקי חלקות
	229

שלב: הפקדה
מחזור: 0
תאריך: 06.01.2013
חזרת מוסד התכנון:

ע"י מ. קרמל, מנהל תכנון
ועדה מקומית רחובות
העניקה תכנית חש"ח / מק / 750 / א / 103 / 1 / חיבורת
לשטח של 760 מ"ר, כולל 229 חלקות, על-פי תכנית מת"מ ע"מ 3702-20
בשטח של 760 מ"ר, כולל 229 חלקות, על-פי תכנית מת"מ ע"מ 3702-20

שמות וחתימות:

מנהל התכנית
עוזר מנהל התכנית

בעל הזכויות
מקרקע

עורך התכנית

מודד

תום ארנובסקי הנדסה

משה רמזן הנדסה

גיא גל

גלית גל

גלית גל

גלית גל

גלית גל

גלית גל

גלית גל

גלית גל



מפת העיר

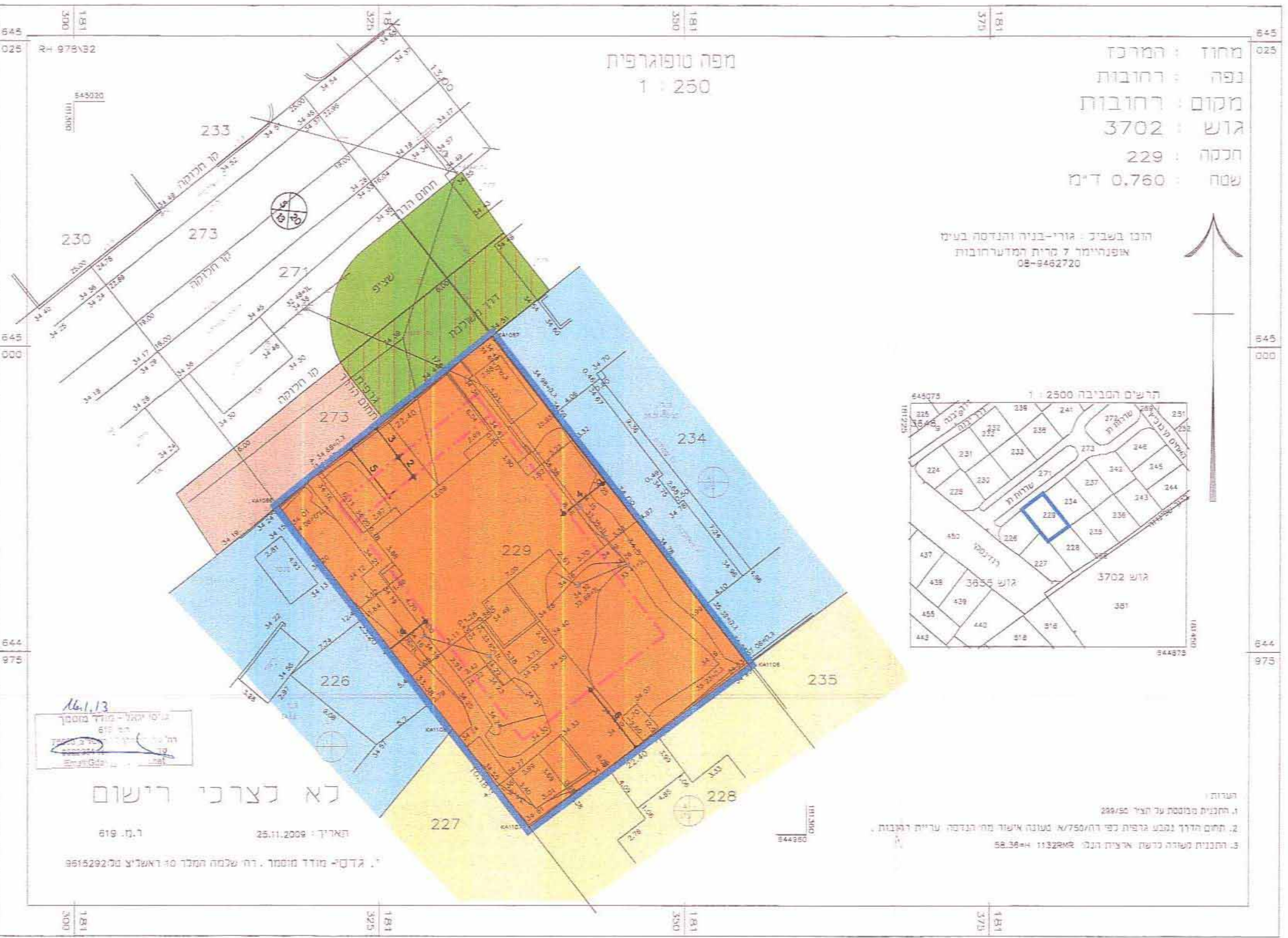
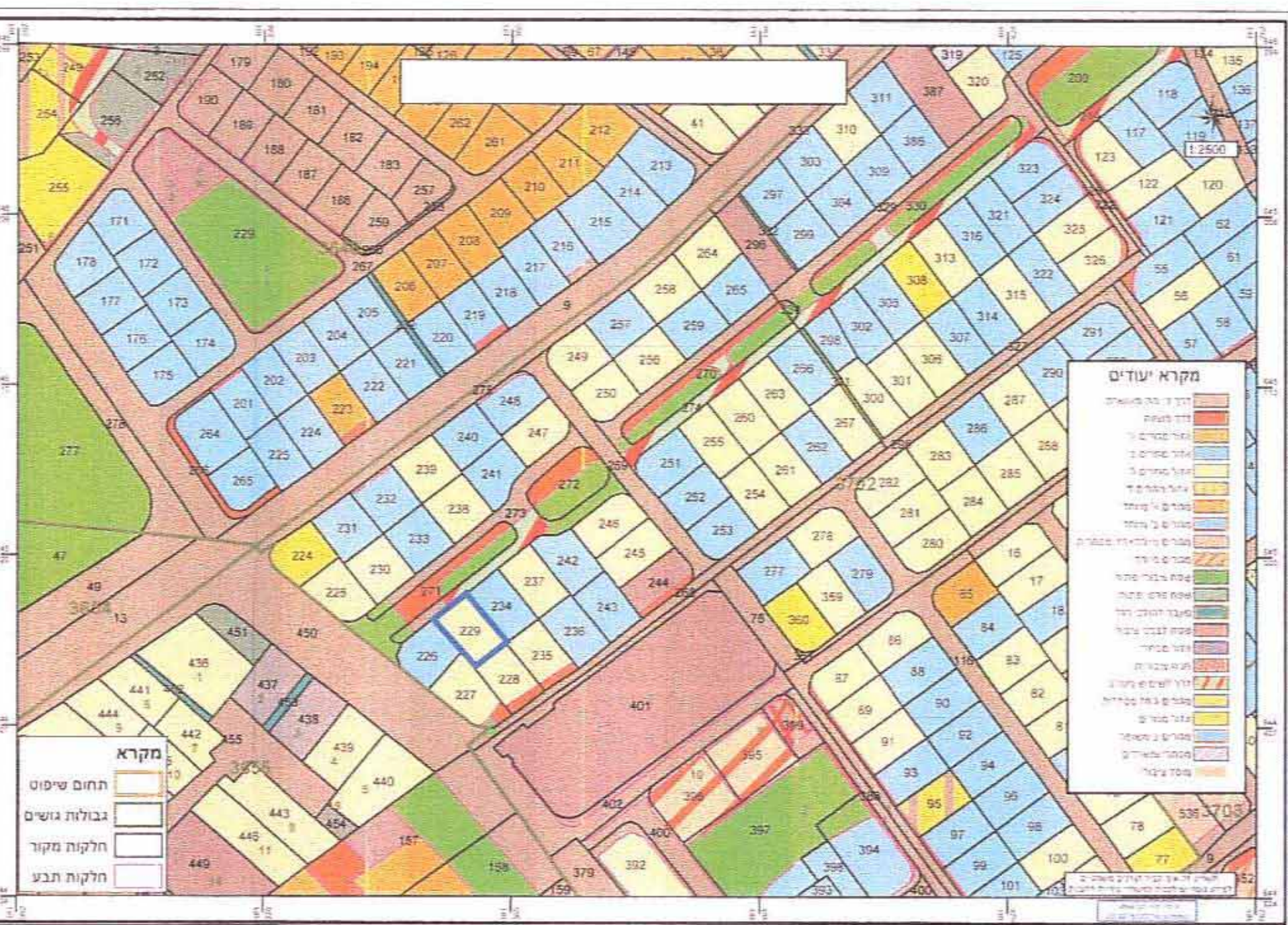


תרשים התמצאות כללי

מצב מאושר

- גבול התכנית
- שבץ
- שטח ציבורי פתוח
- שטח פרטי פתוח
- דרך קיימת
- דרך מציעת
- מגורים א'
- מגורים ב'
- מגורים ג'
- מדרחוב

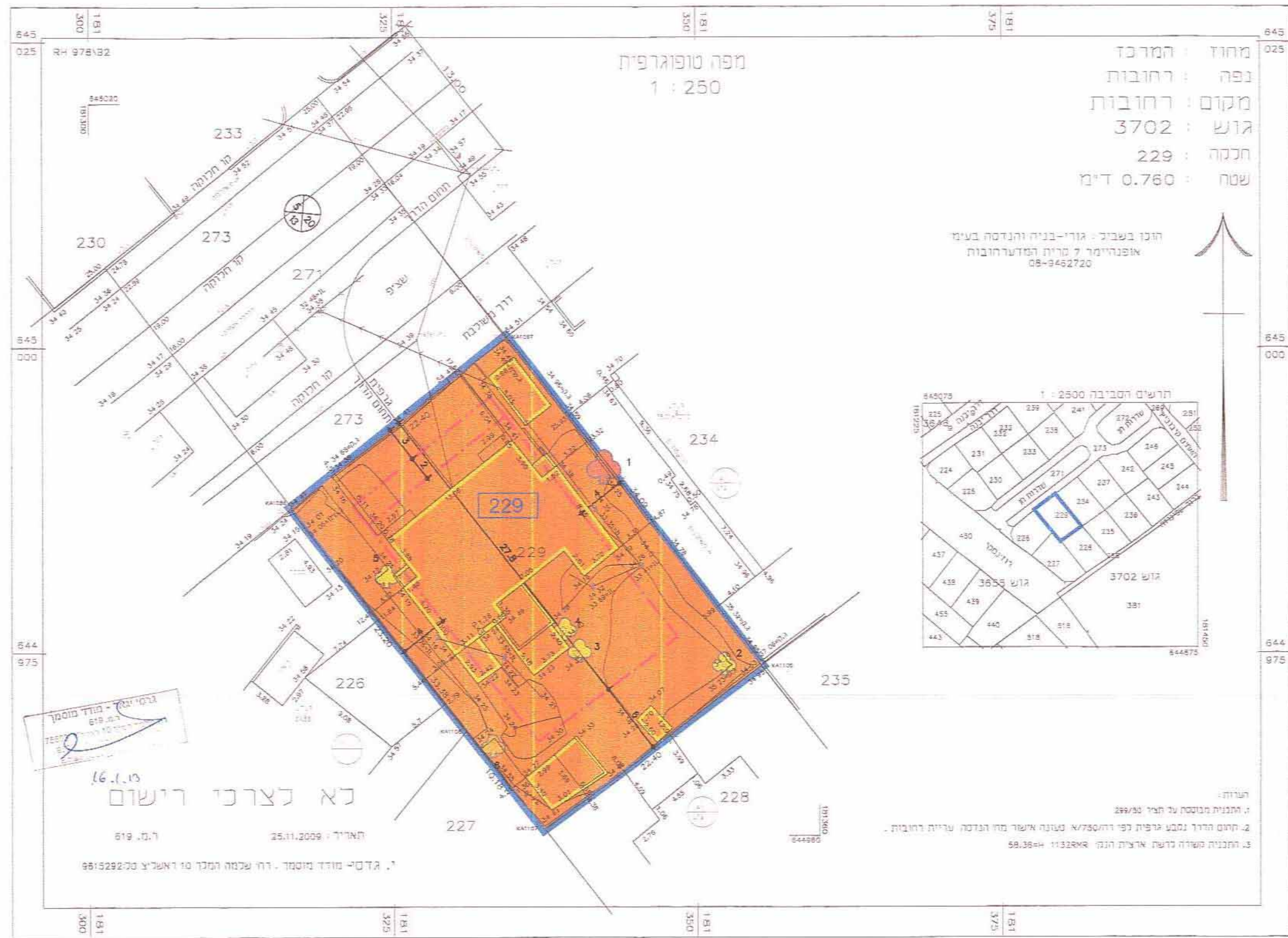
מספר הדרך: 500
רוחב הדרך: 5.00



מצב מאושר לפי תב"ע רח/750/א/103 קני"מ 1:250

מצב מוצע

- גבול התכנית
- מבנה דרוסרה
- מגורים ג'
- קו בנין
- קו בנין עילי
- חא שטח
- שטח שקטרה
- שטח דשטקה
- שטח לשמור
- מספר הדרך: 500
רוחב הדרך: 5.00



מצב מוצע לפי תב"ע רח/750/א/103 קני"מ 1:250

הערה:
1. התכנית מבוססת על תח"מ 381/03.
2. חיסום הדרך נבצע דרשות לפי רח/750/א/103.
3. בתכנית מפורטות נדרשות ארבעת חלקי התכנית.
4. גודל שטח מוצע: 760 מ"ר.
5. גודל שטח מוצע: 760 מ"ר.
6. גודל שטח מוצע: 760 מ"ר.