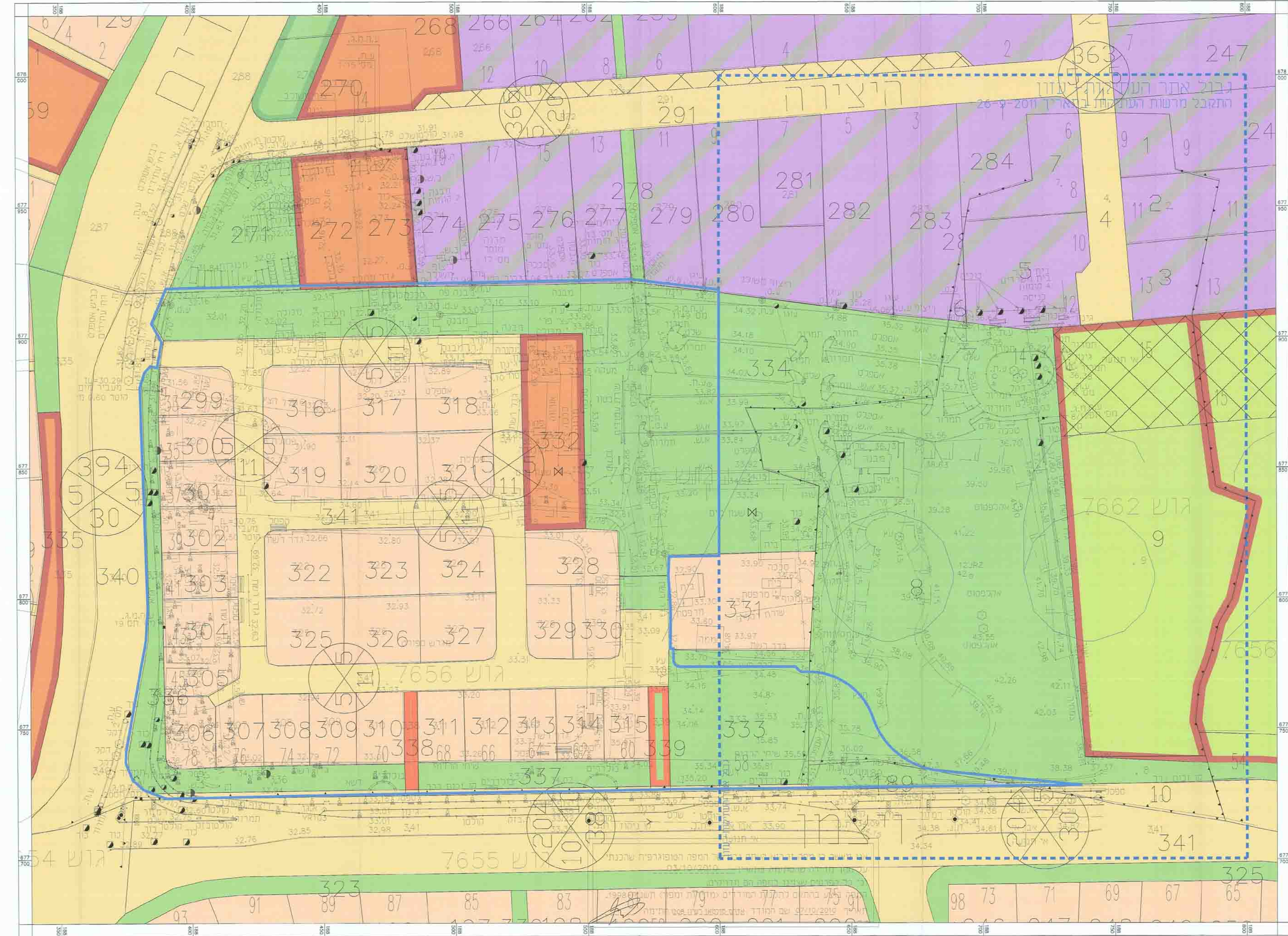
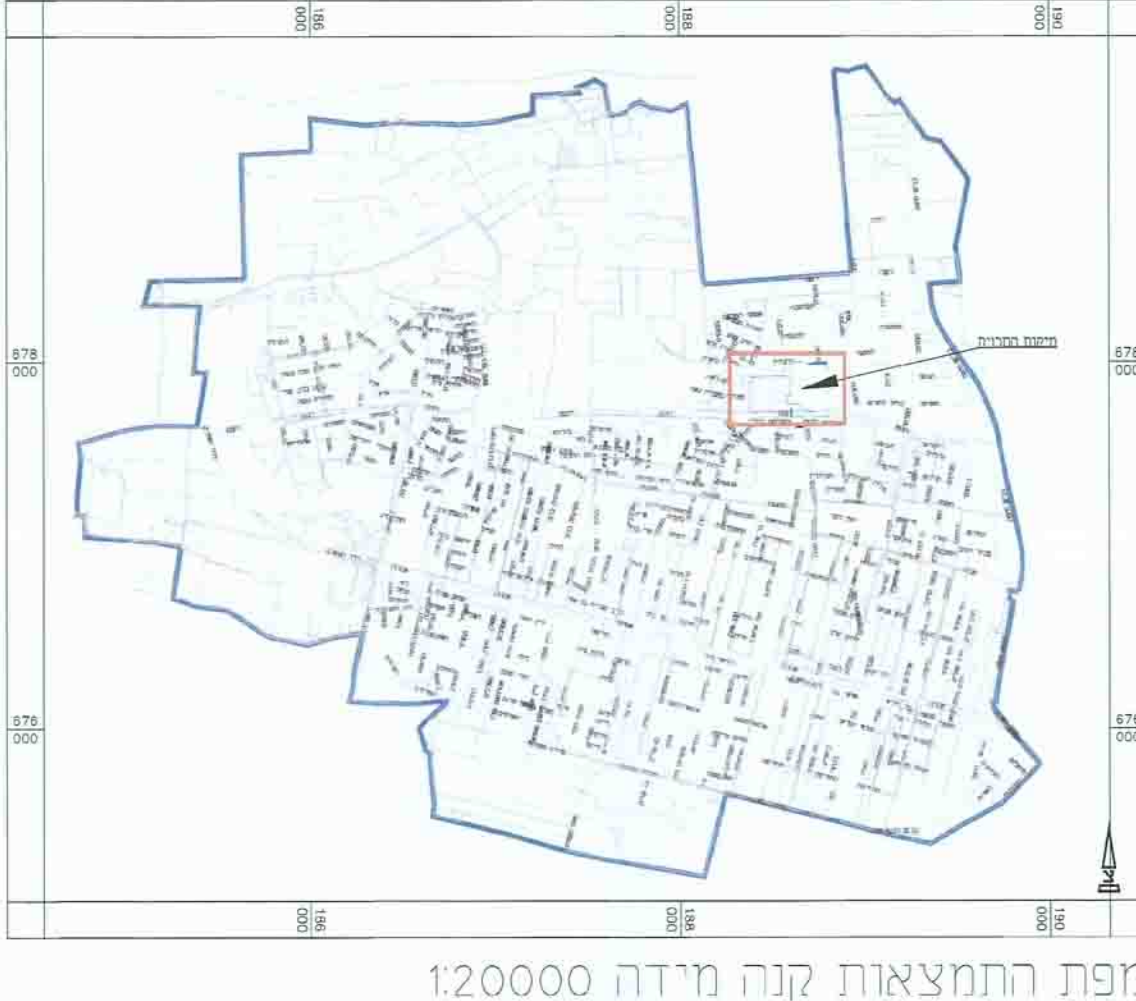
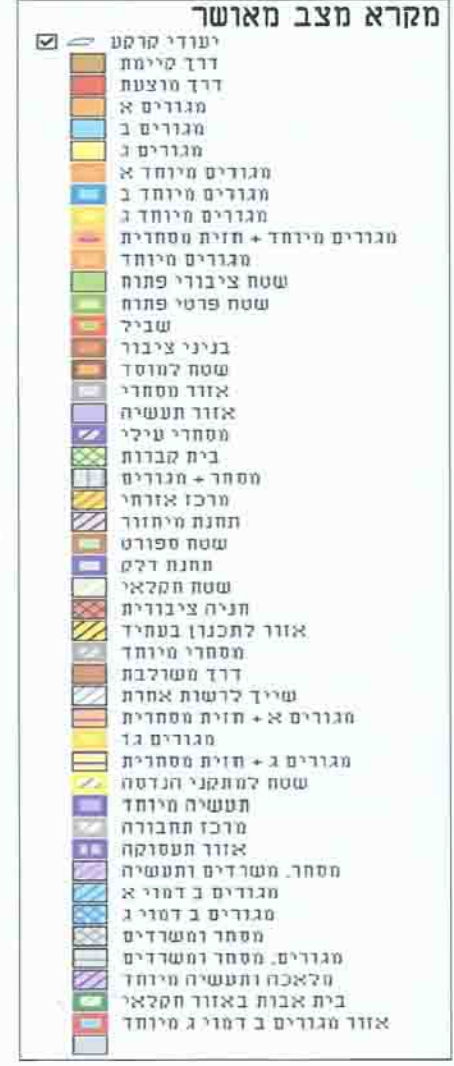


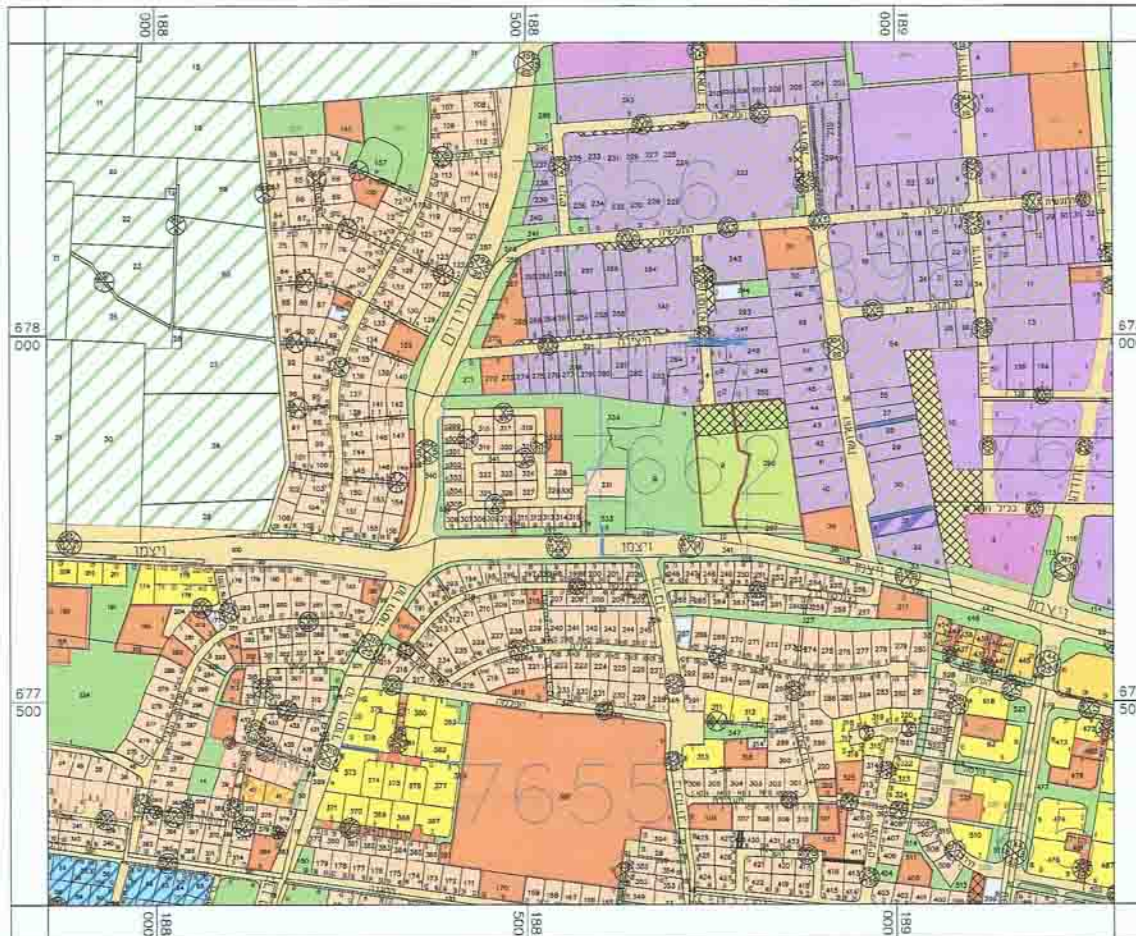
מצב מוצע קנה מידה 1:500



מצב מאושר קנה מידה 1:500



מפת התמצאות קנה מידה 1:20000



מצב קיים כחלק מתוכנית מאושרת רע/2000 קנה מידה 1:5000

תכנית מס' רע/2019 נאות שדה רעננה תכנית מפורטת

מחוז: **מרכז**
רשות מקומית: **רעננה**
שטח התוכנית: **101.44.242** דונם
קנה מידה של המצב מוצע: **1:500**

גושים וחלקות בתוכנית	נוש	מס. תכנית	חלקת בשרמותן	חלקת חקומת
1	7656	599-230-332	333-334	
2	7655	599-230-332	335-337	
3	7656	599-230-332	338	
4	7652	599-230-332	339	

חוזמת מוסד התכנון

מס' חקומת: 8
מס. תכנית: 101.44.242
מס. חקומת: 599-230-332

שמות חוזמת

חוזמת	שם	מס. חקומת	מס. תכנית
1	חוזמת 1	599-230-332	101.44.242

מכלול שטחים

שטח	שם	מס. חקומת	מס. תכנית
1	חוזמת 1	599-230-332	101.44.242

הני מוצע באתר כ' מדרית המפר ומתבטאת / מצבית המרחב רפה ומצבית ז'.
שטחי בנין: 250/2500, והיא רחבת שיש פרחות טיה התבטאת בהתבטא
דוארת החוק והמקומות המיוחדים שבמקום. דירת המגורים והמקומות
מדרית גראפית / ש' כחול (בנין) ברוחב אדמיניסטרטיון / מדרית אדמיניסטרטיון במשקל מצד
אדום ממומן / 2019/2019 מס' חקומת / חקומת / חקומת / חקומת
שם המודד: מספר רישיון: חקומת

מינימל

תכנון ורע בנין - אדריכלי ורע
יור אבינוח - אדריכלות ועיצוב עירוני בנין
רח הריפודים ז. מצב מוזר תוך תוך 28 מרץ 73160
פול 73160-7733-03 מס' חקומת 9773990-03
E: nol@minadd.com W: www.minadd.com