

חוקר התכנון והבנייה, התשס"ג - 1965  
**תכנית מפורטת**

**מס' 451-0150516**

העברת שטחי בניה בין הקומות  
רשינוני בקווי בניין

**תשריט מצב מאושר** גליון 1 מתוך 1

מחוז	המרכז
מרחב תכנון מקומי	קסם
רשות מקומית	כפר קאסם
ישוב	כפר קאסם
תאריך	07/11/2013
שם תנספח	קנ"מ
מצב מאושר	1 : 250
תרשים סביבה	1 : 2500
תרשים התמצאות	1 : 20000
תרשים נוסף	-
תמונה נוספת	-

**גושים וחלקות בתוכנית:**

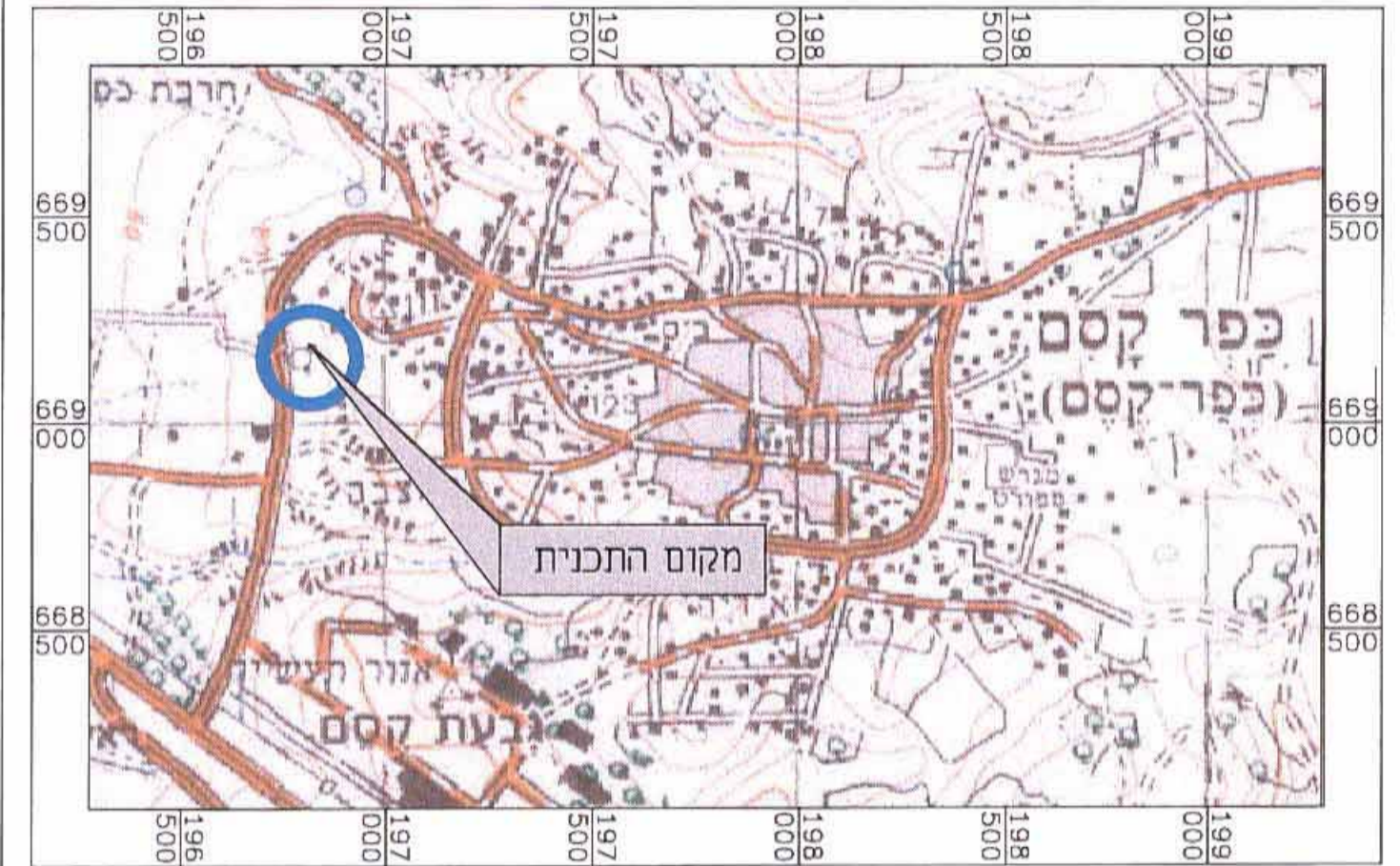
גוש	חלקות בשלמותן	חלקי חלקות
8864 חוסדר	--	8

**חותמות מוסד תכנון:**

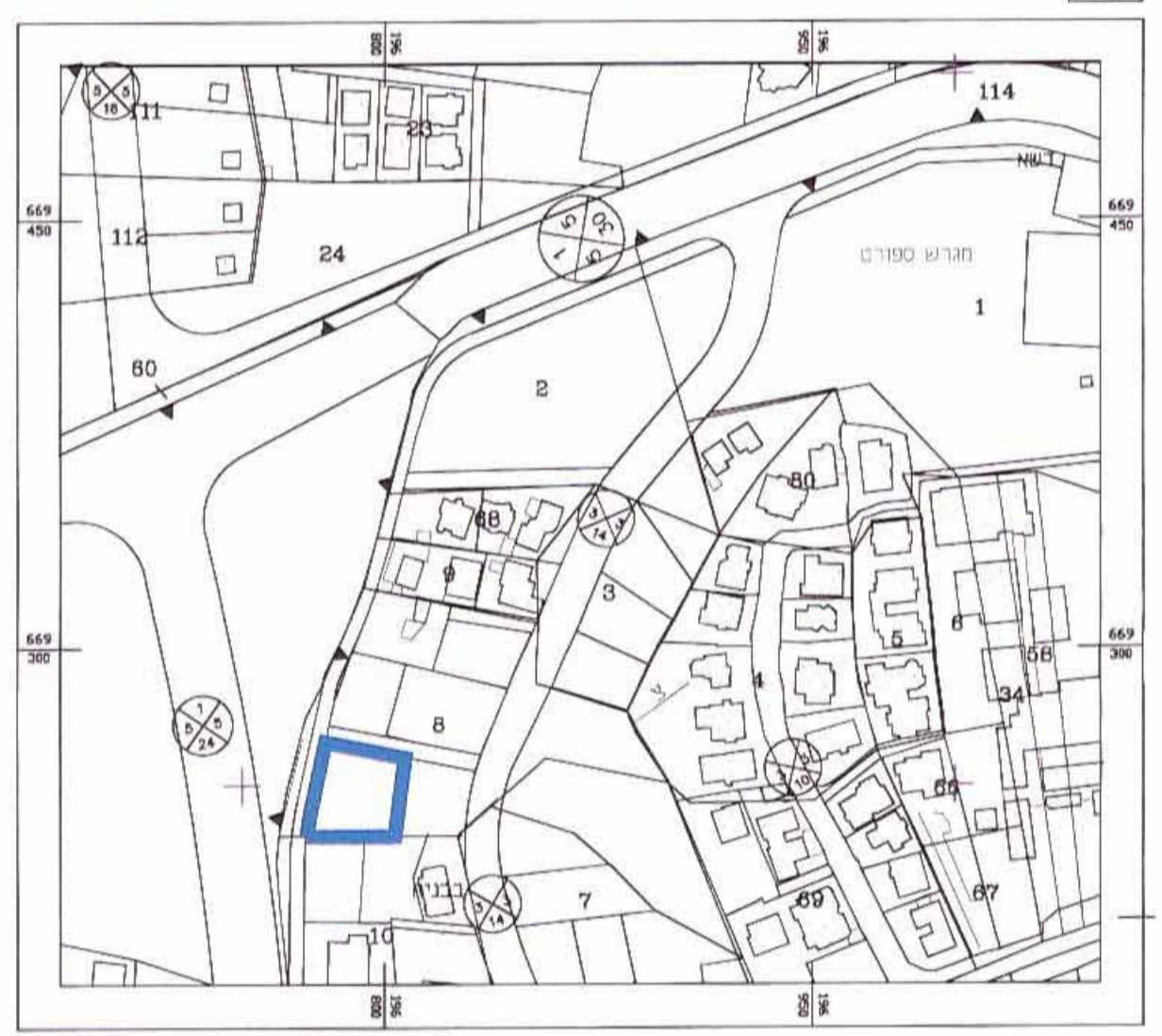
הועדה המקומית לתכנון ובניה "קיסם"  
אישור תוכנית מס' 451-0150516  
הועדה המקומית לחליטה לטווח ארוך והתכנון  
בישיבה מס' 207 מיום 27/11/13  
החלטת הוועדה על תוכנית  
החלטת הוועדה המקומית לתכנון ובניה

**סמות רשות:**

עורך התוכנית	שם: בדר אהמאן
תאריך:	שם התאריך



**תרשים להתמצאות כללית**  
קנ"מ 20000 : 1



הערות:  
1. והתוכנית מבוססת על: ק/30000.  
2. גבולות ושטחי המגרש לפי תשריט זולוקה מאושר של מ.מ.  
3. התוכנית קשורה לרשת הארצית.

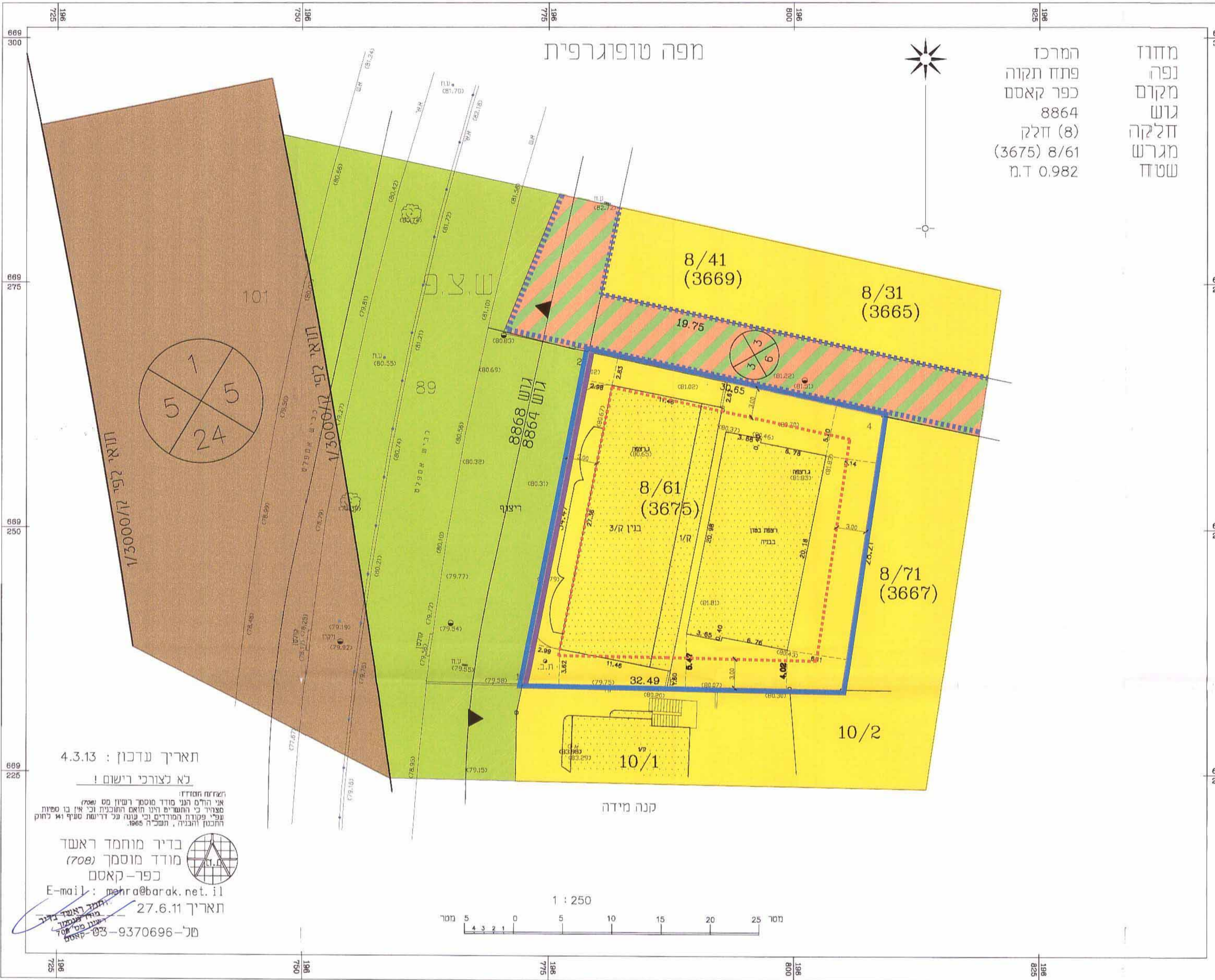
**תרשים לסביבה הקרובה**  
קנ"מ 2500 : 1

**מקרא מצב מאושר**

- אזור מגורים ג' \*
  - דרך מאושרת \*
  - דרך משלבת \*
  - שטח ציבורי פתוח \*
  - גבול תכנית
  - קו בנין מאושר עפ"י ק/30000
  - גבול תכנית מאושרת
  - חזית מסחרית
  - מספר מגרש
  - גבול תכנית מאושרת
  - מספר גוש
  - גבול גוש
  - מספר הדרך
  - קו בניין
  - רוחב הדרך
- \* ייעוד שלא עפ"י מב"ת

מחוז נפרה  
מקום גוש  
חלקה מגרש  
שטח

המרכז  
פתח תקוה  
כפר קאסם  
8864  
גוש (8) חלק  
(3675) 8/61  
מ.ד. 0.982



**מצב מאושר** קנ"מ 250 : 1  
לפי תכנית ק/30000

תאריך עדכון: 4.3.13  
לא לצורכי רישום!

הוצאת חסודו  
אני הודים הנני מודד מספר רישון מס' 7008  
סבור כי הרישום רבתי הוא תוכנית ובי אין בו סתירה  
על פסקת המודדים וכי עטע על דרישת סעיף 14 כחוק  
התכנון והבניה, תמכ"ח 566

בדיר מוחמד ראשד  
מודד מסמך (708)  
כפר-קאסם  
E-mail: mohra@barak.net.il  
תאריך: 27.6.11  
מס' - 9370696