מינהל התכנון
הועדה המחוזית מחוז מרכז
24-05-2017
נתקבל

V022369

תכנית מס' נת/3/801

מגדל העיר - השקמים - מרכז העיר

תכנית מפורטת

תשריטים

איחוד וחלוקה	סמכות רשות	אופי התכנית
לא	עדה מחוזית	תכנית שלחן מכוחה ולהוציא היתרים

מחוז: מרכז
נפה: השרון
רשות מקומית: נתניה
שטח התכנית: 1.86 דונם
קנה מידה: 1:500

טבלת שטחים ואחוזי בניה

גוש	סוג גוש	חלקה בשלמותן	חלק מחלקה
8265		182, 130	

תשריטים מצטרפים ותסקירים

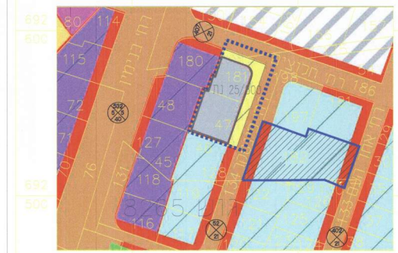

תרשים סביבה 1 : 1250

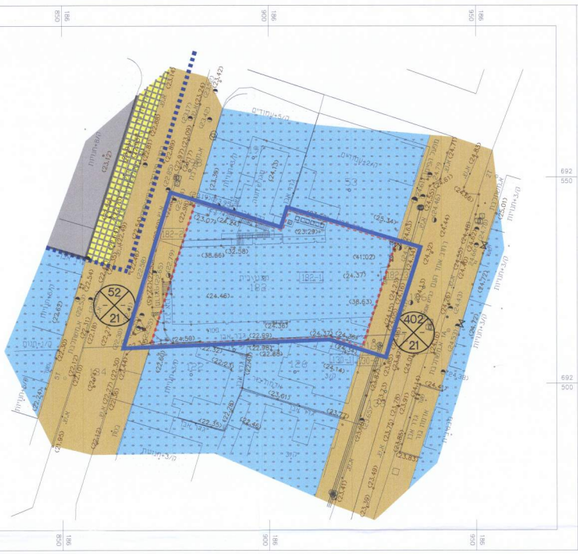

מס' סידורי : 3379-182-REKA-TABA

מפה טופוגרפית
קנ"מ 1:500

מקום : נתניה
גוש : 8265
חלקות : 182, 130
הוכן עבור : גברתי פרופרטי
מטרת התכנית : רקע כתב"ע

כלי שטחים

מספרי החלקות בשלמותן	השטחים בדונם מטר
182	1,820
130	0.035
שטח התכנית	1.855

הערות:

1. התכנית מעודה לרשת הטופוגרפית והגבהים הארצית ומבוססים על נמודתים 107A, 123A.
2. התידות שטח תכנית 182 נכתבו ממפת גוש רישום 8265.
3. יתבצעו שינוים במידות ובשטחים עם עריכת וביצוות תכנית לצורך רישום.
4. המספרים בסוגריים מציינים גבהים.
5. לא נמדדה תשתית תת קרקעית.

חתימת המודד: [illegible] 27/07/2010
תאריך: 10.07.2017
מודד מוסמך
(רשיון מס')

-- לא לצרכי רישום --

מזור מדידות בע"מ
רח' השערד 102, ראשל"צ
טל': 03-9673507 פקס: 03-9654095
E-MAIL : MAZORM@MAZOR-SUR.CO.IL

מדד : אין
שרטטה: נדיה דדונסקי

תכנית מצב מאושר 1 : 500

מקרא מצב מאושר:

- גבול תכנית לרשטט
- גבול תכנית מאושרת
- אזור מגורי ץ
- אזור מגורי מיוד
- דרך מאושרת
- דרך מיוחדת
- קוו הגיא לביטול
- קו בנין מחייב קודמת
- רוחב — מספר דרך / קו בנין / רוחב דרך

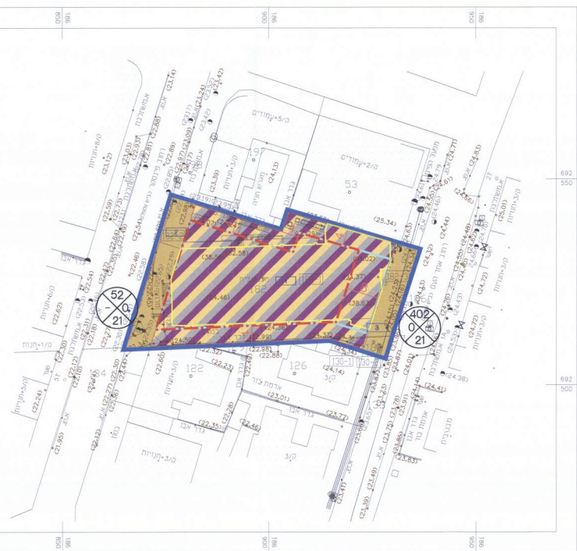

מס' סידורי : 3379-182-REKA-TABA

מפה טופוגרפית
קנ"מ 1:500

מקום : נתניה
גוש : 8265
חלקות : 182, 130
הוכן עבור : גברתי פרופרטי
מטרת התכנית : רקע כתב"ע

כלי שטחים

מספרי החלקות בשלמותן	השטחים בדונם מטר
182	1,820
130	0.035
שטח התכנית	1.855

1. כלי שטחים

מספרי חלקות שלמות	השטחים בדונם מטר
182-1	1.497
182-2	0.206
182-3	0.127
130-1	0.013
130-2	0.012
שטח התכנית	1.855

2. כלי שטחים

מספר החלקה	מספרי מגרשים	השטחים בדונם מטר
130-1,182-1	1	1.500
182-2	2	0.206
130-2,182-3	3	0.149
שטח התכנית		1.855

הערות:

1. התכנית מעודה לרשת הטופוגרפית והגבהים הארצית ומבוססים על נמודתים 107A, 123A.
2. התידות שטח תכנית 182 נכתבו ממפת גוש רישום 8265.
3. יתבצעו שינוים במידות ובשטחים עם עריכת וביצוות תכנית לצורך רישום.
4. המספרים בסוגריים מציינים גבהים.
5. לא נמדדה תשתית תת קרקעית.

חתימת המודד: [illegible] 27/07/2010
תאריך: 10.07.2017
מודד מוסמך
(רשיון מס')

-- לא לצרכי רישום --

מזור מדידות בע"מ
רח' השערד 102, ראשל"צ
טל': 03-9673507 פקס: 03-9654095
E-MAIL : MAZORM@MAZOR-SUR.CO.IL

מדד : אין
שרטטה: נדיה דדונסקי

תכנית מצב מוצע 1 : 500

מקרא מצב מוצע:

- גבול תכנית
- גבול וא שטח מספרו
- מגרש מסר העסקה
- דרך מאושרת
- קו בנין עלי
- קו בנין למבנה מגרש/עסקה ל 3 נשמה
- בנין הדרוסה
- רוחב — מספר דרך / קו בנין / רוחב דרך

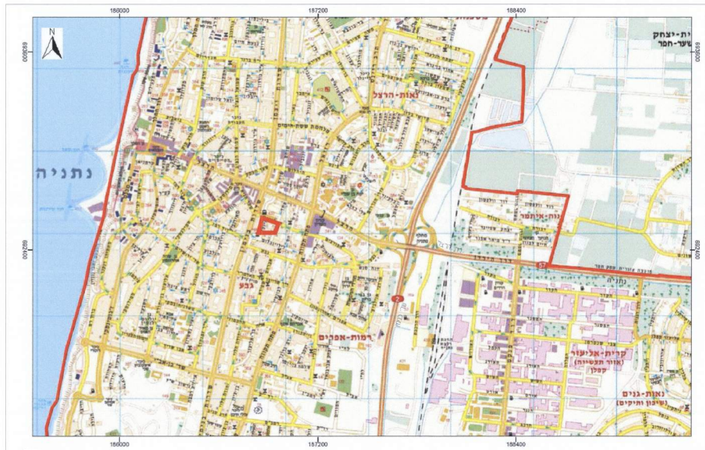

תרשים התמצאות

תקנון

חתימת המודד

הריני מצהיר בזאת כי מידות המפה הטופוגרפית/המצבית המהוה רקע לתכנית זו, נערכה על ידי ביום 18.07.2017 והיא הוכנה לדעי הראות נהר מבאים ובהתאם להוראות התוק בתכנית המדדים שבתוקף. תוק תום התחיר והמהימנות: מידות גרפיות עם כחול (בהיר) ברמה אנליטית/מדידה אנליטית מלאה. ברמת תציר וכחול תום הבחוה.

ואיאון אמנון — שם המודד
552 — מספר רשיון
מנוי — חתימה
21/11/17 — תאריך

יזם התכנית

נתניה שטחי מסחר בע"מ
מס' חברה: 520036083
ת.ד. 8 נתניה 4250802
טל': 03-6787595 פקס: 03-6787699
packter@zahav.net.il

מגיש התכנית

נתניה שטחי מסחר בע"מ
מס' חברה: 520036083
ת.ד. 8 נתניה 4250802
טל': 03-6787595 פקס: 03-6787699
packter@zahav.net.il

בעל הקרקע

נתניה שטחי מסחר בע"מ
מס' חברה: 520036083
ת.ד. 8 נתניה 4250802
טל': 03-6787595 פקס: 03-6787699
packter@zahav.net.il

עורך התכנית

מייזליץ קסוף אדריכלים
אדר' אחר בסוף-מהלך בסוף אדריכלים
רחוב הגר"א 17א/מל' אביב 6602436
טל': 03-5440111 פקס: 03-5440101
mk@mkgroup.co.il

מודד

מזור מדידות בע"מ
רח' השערד 102, ראשל"צ
טל': 03-9673507 פקס: 03-9654095
mazor@mazor-sur.co.il