

עיריית רחובות
מנהל הנדסה
21-05-2013

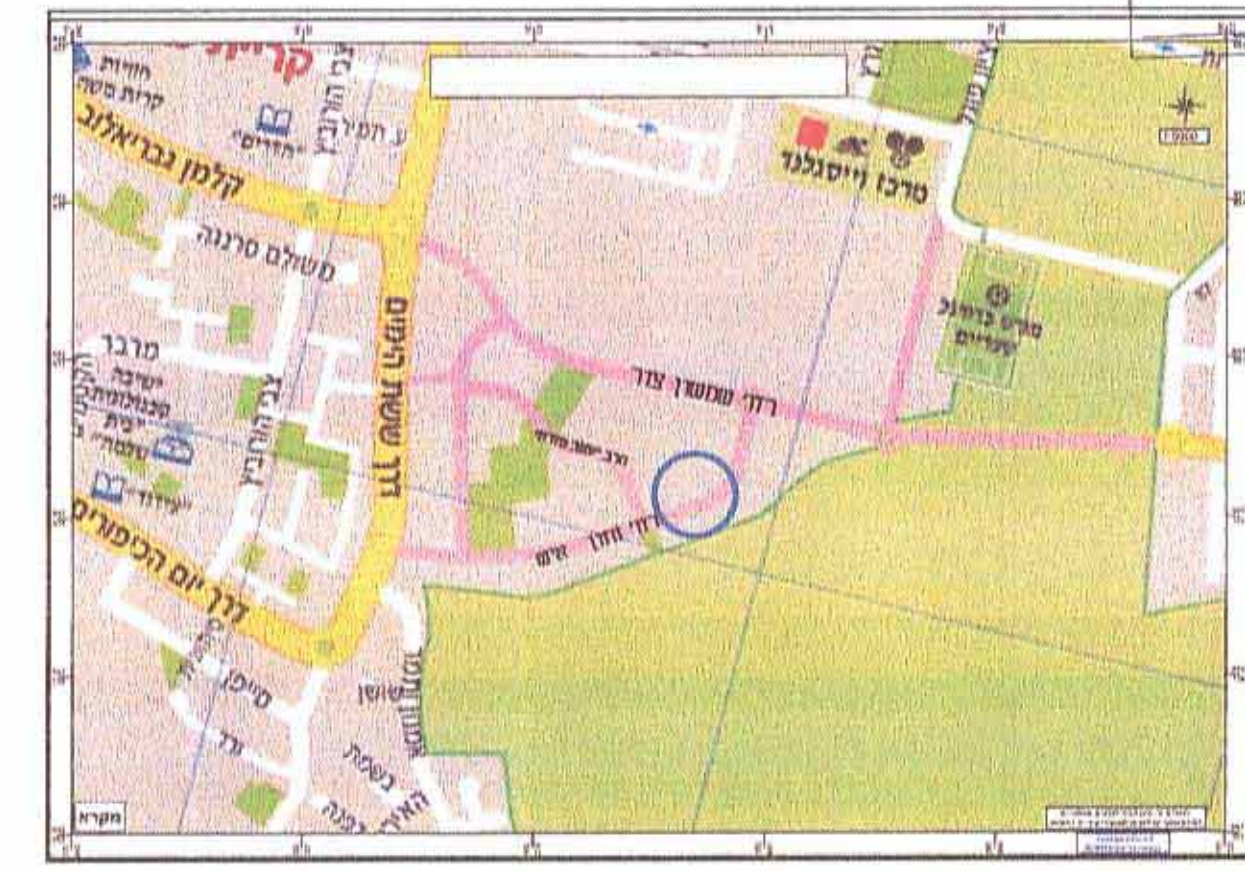
עיריית רחובות
מנהל הנדסה
23-05-2013

תוכנית התכנון והמנייה, התשס"ה - 1965
תוכנית תכנון מפורטת
מס' 414-0139212

רח' חזון איש, רחובות
רח'מקו 2/12

נתקבל
ביום 06.11.2013

תשרית מצב מאושר גליון 1 מתוך 1	
מחזור	מרכז
מרחב תכנון מקומי	רחובות
רשות מקומית	רחובות
ישוב	רחובות
תאריך	2/5/2013
שם הנספח	קני"מ
מצב מאושר	1250
תרשים סביבה	1:4000
תרשים נוסף	-
תרשים נוסף	-
תמונה נוספת	-
שמות רחתימות:	
עורך התוכנית	אוריאל אריק חגי
חאג'ר:	אריק חגי אוריאל
מס' ת.ר.:	41248



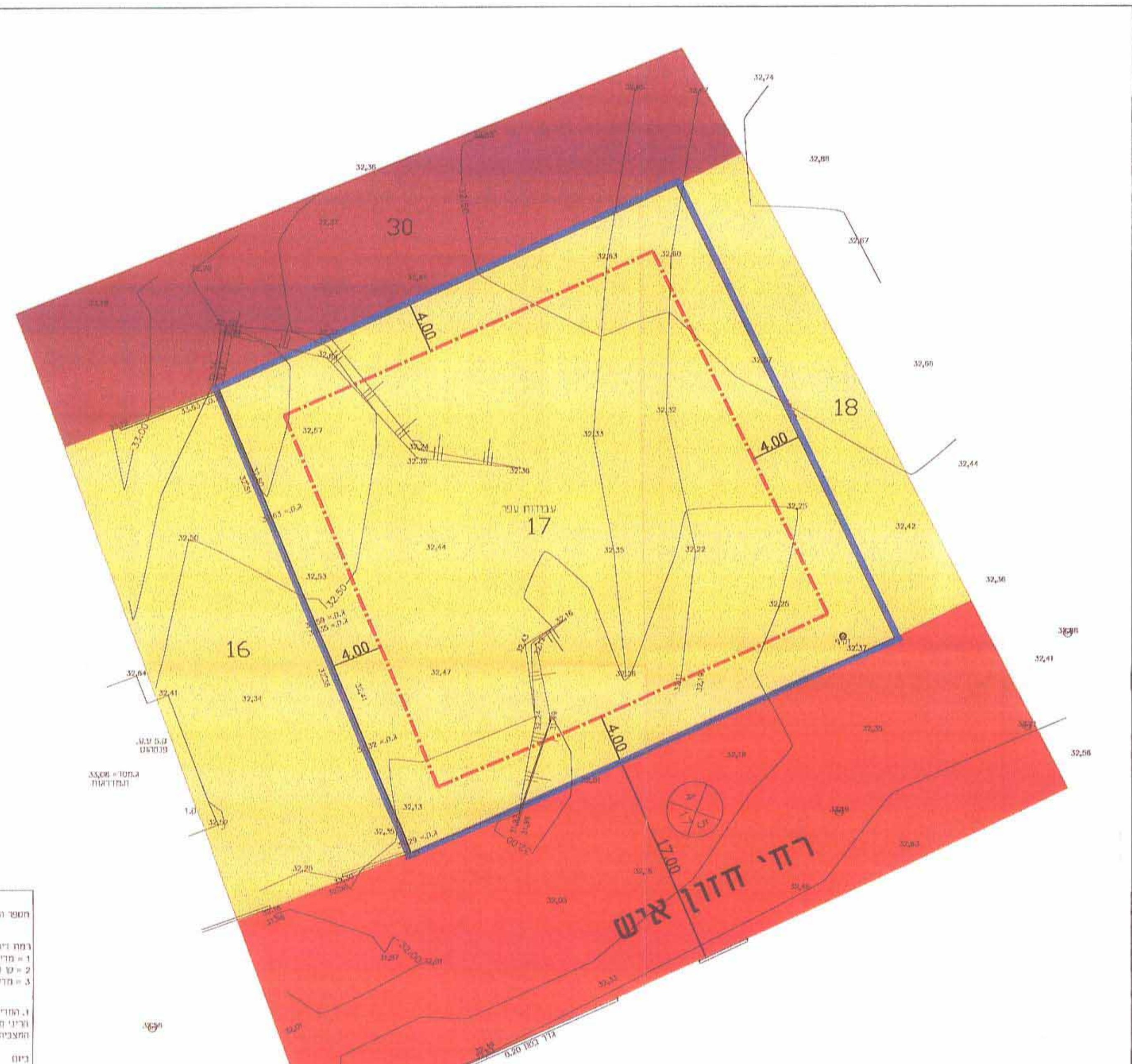
תרשים התמצאות



תרשים סביבה ק"מ: 1:4000

מקרא מצב מאושר

- נדר מוצאח
- מבנה ציבור
- מגורים ג



מספר התוכנית: 12790-MA

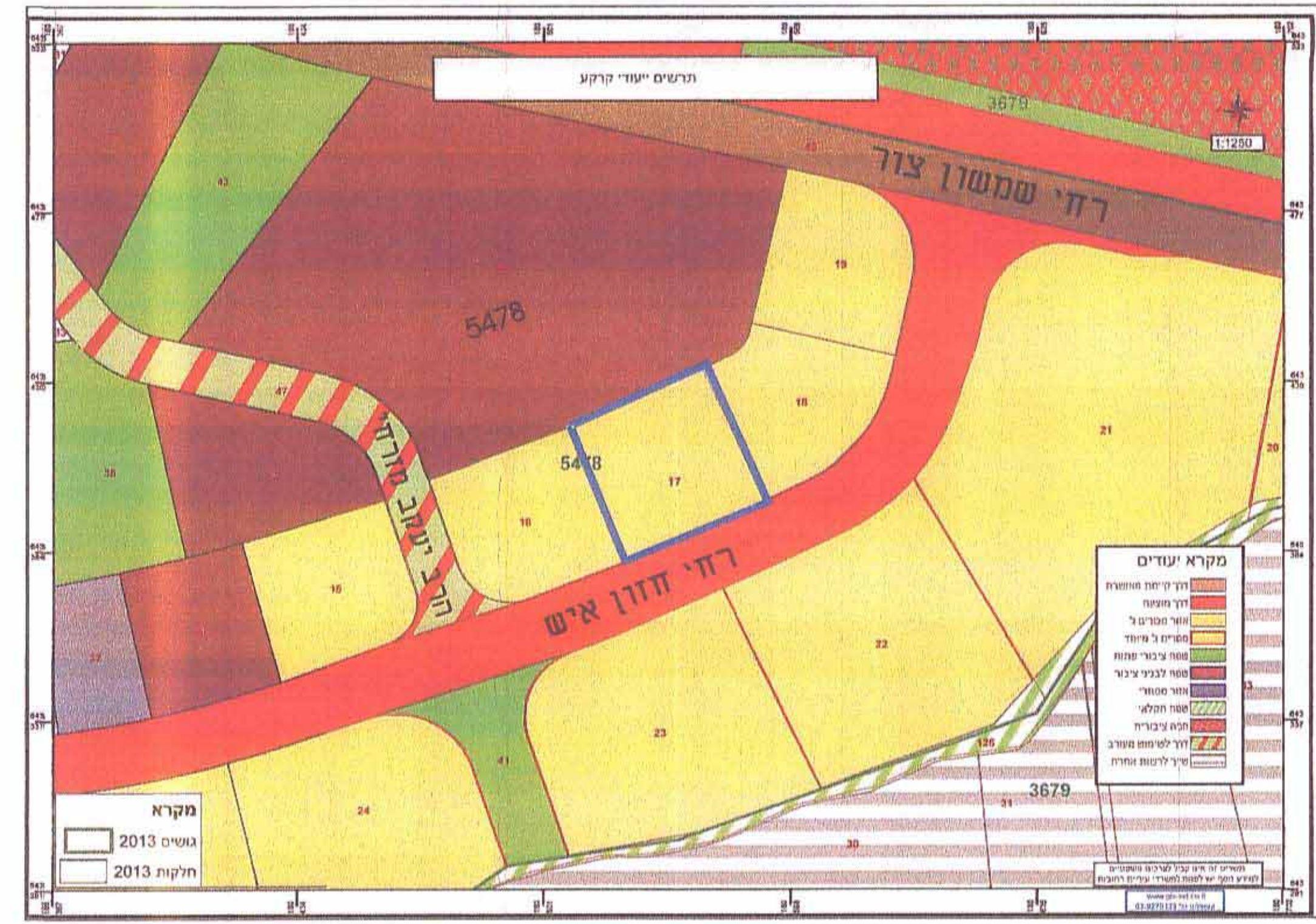
1. מדידת המוטות
2. מדידת גובה
3. מדידת נכס נכס אחר
4. מדידת אגביות מלאה

1. מדידת המוטות
2. מדידת גובה
3. מדידת נכס נכס אחר
4. מדידת אגביות מלאה

1. מדידת המוטות
2. מדידת גובה
3. מדידת נכס נכס אחר
4. מדידת אגביות מלאה

- הערות:
- המפה הבנה לאורך תכנון.
 - המפת"מ נמדדה בעזרת דיסקטת וטורה לרשת ישראל החדשה.
 - האקסטריות נמדדה בעזרת דיסקטת וטורה לרשת ישראל החדשה.
 - המפת"מ נמדדה בעזרת דיסקטת וטורה לרשת ישראל החדשה.
 - המפת"מ נמדדה בעזרת דיסקטת וטורה לרשת ישראל החדשה.
 - המפת"מ נמדדה בעזרת דיסקטת וטורה לרשת ישראל החדשה.
 - המפת"מ נמדדה בעזרת דיסקטת וטורה לרשת ישראל החדשה.
 - המפת"מ נמדדה בעזרת דיסקטת וטורה לרשת ישראל החדשה.
 - המפת"מ נמדדה בעזרת דיסקטת וטורה לרשת ישראל החדשה.
 - המפת"מ נמדדה בעזרת דיסקטת וטורה לרשת ישראל החדשה.

Produced by AutoTABA Maval - www.omnitech.co.il



תרשים ייעודי קרקע ק"מ: 1:1250

לעיל מקומות רחובות
המפת"מ נמדדה בעזרת דיסקטת וטורה לרשת ישראל החדשה.

אוריאל חגי
אוריאל חגי