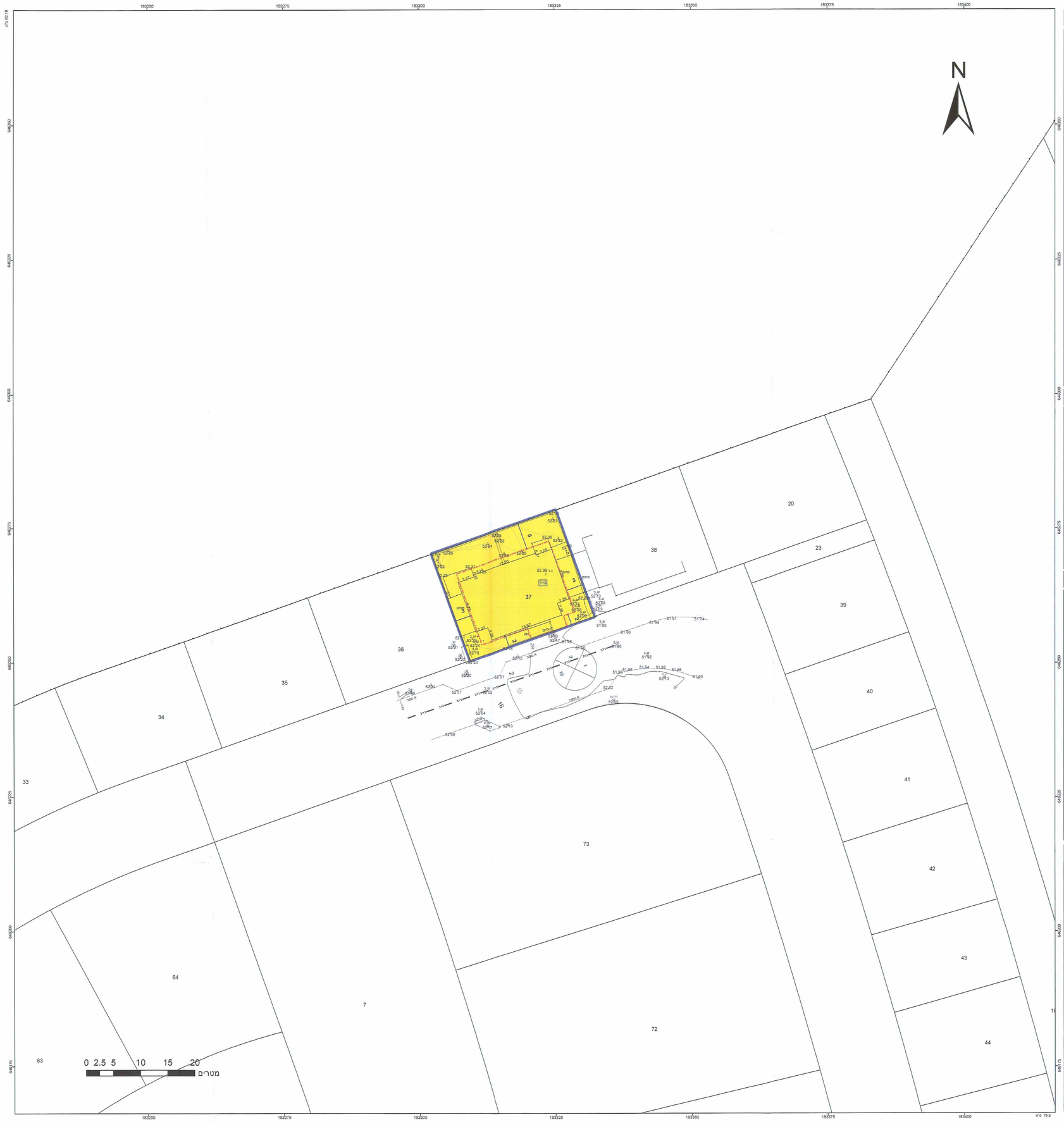

חוק התכנון והבנייה, התשכ"ה - 1965

תכנית מפורטת

מס' 414-0121624

רח/מק/1999/ב/1/3, רח' כרמל 46 רחובות

תשריט מצב מוצע	גיליון 1 מתוך 1
מחוז	מרכז
מרחב תכנון מקומי	רחובות
רשות מקומית	רחובות
ישוב	רחובות
תכנית בסמכות	מקומית
איחוד וחלוקה	ללא איחוד וחלוקה
היתרים או הרשאות	תכנית שמכוחה ניתן להוציא היתרים או הרשאות
מונה תדפיס התשריט	9
מועד הפקה	13/01/2014 23:03
שלב	מילוי תנאים למתן תוקף — מהדורה 1
שטח התכנית	0.51 דונם — קנה מידה 1:250

אישורים

הפקדה	מתן תוקף
חותמת הועדה המקומית	חותמת הועדה המקומית
שם ותפקיד החותם	שם ותפקיד החותם
חותמת הועדה המחוזית	חותמת הועדה המחוזית
שם ותפקיד החותם	שם ותפקיד החותם

שמות וחתימות*

מגיש התכנית	גלית גמליאל מסילטי תאגיד:	חתימה:
מגיש התכנית	ישראל מסילטי תאגיד:	חתימה:
עורך ראשי	ישראל מסילטי תאגיד:	חתימה:
יזם	גלית גמליאל מסילטי תאגיד:	חתימה:
יזם	ישראל מסילטי תאגיד:	חתימה:

בעלי ענין בקרקע*

בעלים	גלית גמליאל מסילטי תאגיד:	חתימה:
בעלים	ישראל מסילטי תאגיד:	חתימה:
אחר	אורי אלבז תאגיד:	חתימה:
אחר	יהודית אלבז תאגיד:	חתימה:

* לפירוט נוסף יש לפנות להוראות התכנית

טבלת גושים וחלקות*

מספר גוש	חלק/ כל הגוש	מספרי חלקות בשלמות	מספרי חלקות בחלקיות
5908	חלק	37	

* לפירוט נוסף יש לפנות להוראות התכנית

הריני מצהיר בזאת כי המפה הטופוגרפית/המצבית המהווה רקע לתכנית זו, נערכה על ידי ביום 27.10.09 והיא הוכנה לפי הוראות נוהל מבא"ת ובהתאם להוראות החוק ולתקנות המודדים שבתוקף. דיוק הקו הכחול והקדסטר:
קו כחול (בלבד) ברמה אנליטית

שם המודד	מספר רשיון	חתימה	תאריך
חלבי לביב	808		16/1/14

נדפס בגרסה 02.2012

מקרא

מגורים א
קו בנין
מידות

מקרא מפת מדידה

מקרא
מבנה
צריף,סככה,חממה
אספלט
אבן שפה
דרך עפר
גדר חיצ' ו רשת
גדר אבן/חקיר
גדר אבן/ גדר/ במוז
שפת אדי
מדרון עיגון/ שיפוע סביר
עץ
נקודת גובה אופיינית
קו גובה משני (0.5, 0.5 מ')
קו גובה ראשי (5.0, 2.5, 1.0 מ')
שוחת ביקורת כללית
עמוד כללי
ארון כללי
עמוד תאורה
עמוד תקשורת
ע. חשמל עץ
ע. חשמל במוז
ע. חשמל תעלה
ע.חשמל, זויות
שוחת גוב מים
שוחת ביוב
שוחת ניקוז
גוב תקשורת

תרשים התמצאות - קנ"מ 1:5000

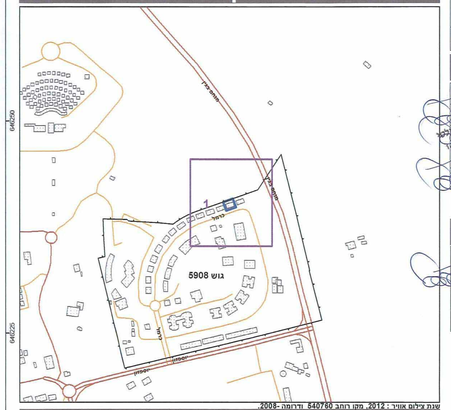

תרשים סביבה - קנ"מ 1:1250