

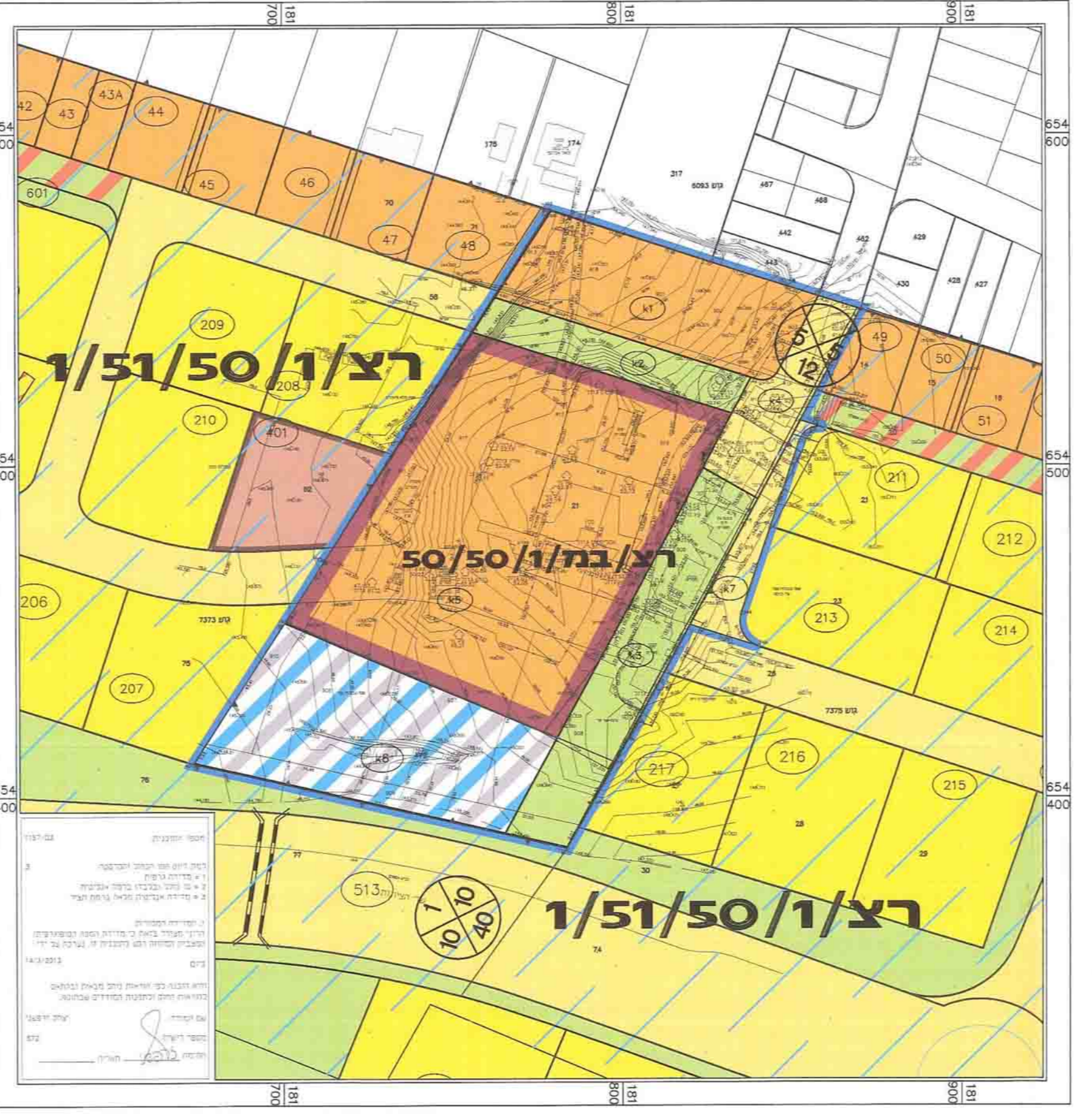
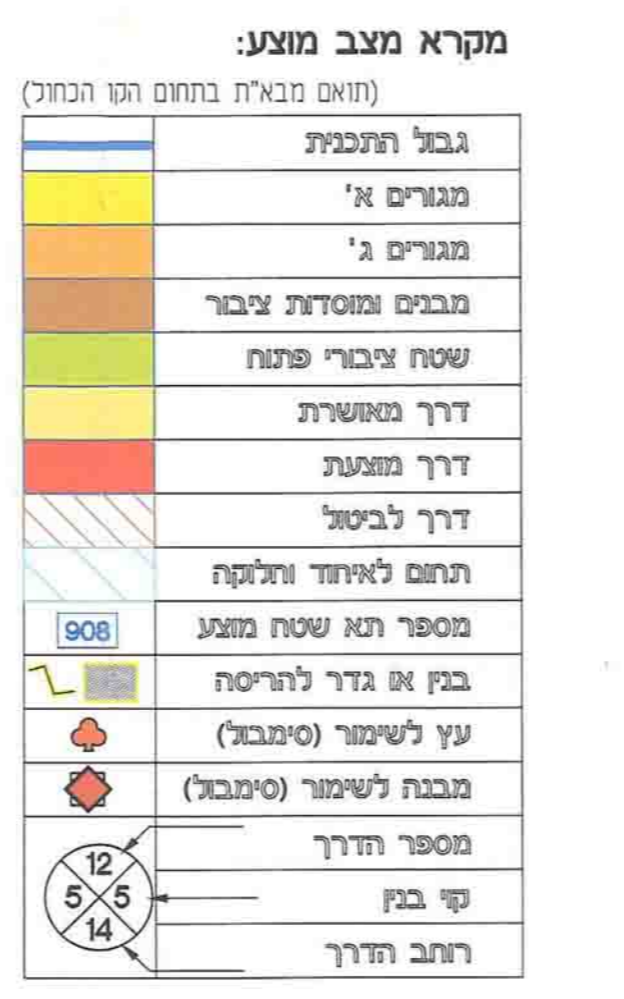
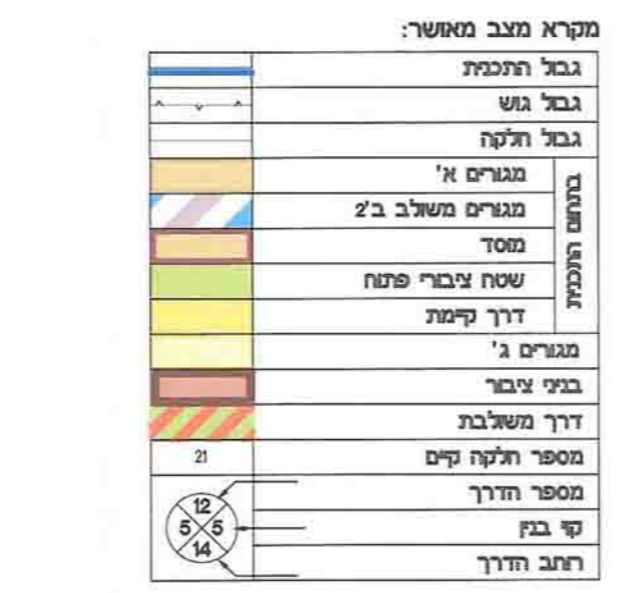
D:\projects\380MAH-K\Taba-2004\MK-Taba-ALL-20-letaker-2.dwg, 05/10/2014, 18:42:14, HP-Designjet 800, 42 by HP-pc3, 10/2012



נספח בינוי 1:1000



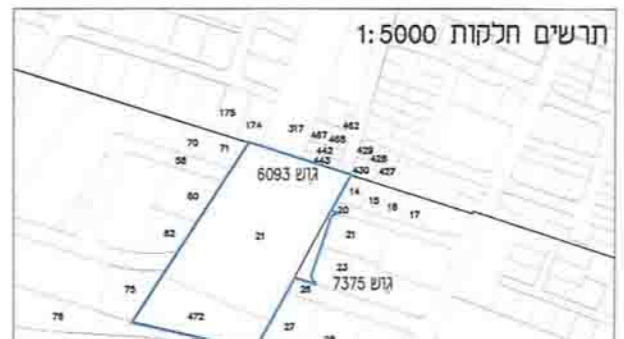
מצב מוצע 1:1000



מצב מאושר 1:1000



תרשים סביבה 1:5000



תרשים איתור 1:50000

### תכנית מס' רצ/ו/50/22

#### נחלת יהודה - ראשון לציון

#### תכנית מפורטת

### תשריט ונספח בינוי

|  |   |   |   |
|--|---|---|---|
| <b>אחוד וחלוקה</b><br>אחוד וחלוקה נכא הסכמת כל בעליהם<br>סמכות ראשית ועדה מחוזית<br>תחילת תוקף: 23/09/2014 | <b>מחוז:</b><br>מרחב תכנון מקומי: <b>ראשון לציון</b><br><b>ראשון לציון</b><br><b>המנדט 9.812</b><br><b>1:1000</b> | <b>גוש וחלקות בתכנית</b><br>גוש: 6093<br>סוג גוש: מוסדר<br>חלקת תכנון: 20,26<br>חלקות בשלמותן: 21,472 | <b>שמות וחתימות:</b><br><b>יוזם התכנית:</b> רשות אזורית ראשון לציון<br><b>מגיש התכנית:</b> אגף תכנון בינוי עיר<br><b>בעל הזכויות בקרקע:</b> עיריית ראשון לציון<br><b>עורך התכנית:</b> א.פובי, א.שליס, א.דריריס, חתונני ערים בע"מ<br><b>מועד:</b> 20.10.2014 |
|--|---|---|---|

**שטח שטחים**

| מספר | שטח   | סך     | מספר | שטח   | סך     |
|------|-------|--------|------|-------|--------|
| 1    | 1.828 | 8.232% | 2    | 1.648 | 8.232% |
| 3    | 1.828 | 8.232% | 4    | 1.648 | 8.232% |
| 5    | 1.828 | 8.232% | 6    | 1.648 | 8.232% |
| 7    | 1.828 | 8.232% | 8    | 1.648 | 8.232% |
| 9    | 1.828 | 8.232% | 10   | 1.648 | 8.232% |
| 11   | 1.828 | 8.232% | 12   | 1.648 | 8.232% |
| 13   | 1.828 | 8.232% | 14   | 1.648 | 8.232% |
| 15   | 1.828 | 8.232% | 16   | 1.648 | 8.232% |
| 17   | 1.828 | 8.232% | 18   | 1.648 | 8.232% |
| 19   | 1.828 | 8.232% | 20   | 1.648 | 8.232% |
| 21   | 1.828 | 8.232% | 22   | 1.648 | 8.232% |
| 23   | 1.828 | 8.232% | 24   | 1.648 | 8.232% |
| 25   | 1.828 | 8.232% | 26   | 1.648 | 8.232% |
| 27   | 1.828 | 8.232% | 28   | 1.648 | 8.232% |
| 29   | 1.828 | 8.232% | 30   | 1.648 | 8.232% |
| 31   | 1.828 | 8.232% | 32   | 1.648 | 8.232% |
| 33   | 1.828 | 8.232% | 34   | 1.648 | 8.232% |
| 35   | 1.828 | 8.232% | 36   | 1.648 | 8.232% |
| 37   | 1.828 | 8.232% | 38   | 1.648 | 8.232% |
| 39   | 1.828 | 8.232% | 40   | 1.648 | 8.232% |
| 41   | 1.828 | 8.232% | 42   | 1.648 | 8.232% |
| 43   | 1.828 | 8.232% | 44   | 1.648 | 8.232% |
| 45   | 1.828 | 8.232% | 46   | 1.648 | 8.232% |
| 47   | 1.828 | 8.232% | 48   | 1.648 | 8.232% |
| 49   | 1.828 | 8.232% | 50   | 1.648 | 8.232% |
| 51   | 1.828 | 8.232% | 52   | 1.648 | 8.232% |
| 53   | 1.828 | 8.232% | 54   | 1.648 | 8.232% |
| 55   | 1.828 | 8.232% | 56   | 1.648 | 8.232% |
| 57   | 1.828 | 8.232% | 58   | 1.648 | 8.232% |
| 59   | 1.828 | 8.232% | 60   | 1.648 | 8.232% |
| 61   | 1.828 | 8.232% | 62   | 1.648 | 8.232% |
| 63   | 1.828 | 8.232% | 64   | 1.648 | 8.232% |
| 65   | 1.828 | 8.232% | 66   | 1.648 | 8.232% |
| 67   | 1.828 | 8.232% | 68   | 1.648 | 8.232% |
| 69   | 1.828 | 8.232% | 70   | 1.648 | 8.232% |
| 71   | 1.828 | 8.232% | 72   | 1.648 | 8.232% |
| 73   | 1.828 | 8.232% | 74   | 1.648 | 8.232% |
| 75   | 1.828 | 8.232% | 76   | 1.648 | 8.232% |
| 77   | 1.828 | 8.232% | 78   | 1.648 | 8.232% |
| 79   | 1.828 | 8.232% | 80   | 1.648 | 8.232% |
| 81   | 1.828 | 8.232% | 82   | 1.648 | 8.232% |
| 83   | 1.828 | 8.232% | 84   | 1.648 | 8.232% |
| 85   | 1.828 | 8.232% | 86   | 1.648 | 8.232% |
| 87   | 1.828 | 8.232% | 88   | 1.648 | 8.232% |
| 89   | 1.828 | 8.232% | 90   | 1.648 | 8.232% |
| 91   | 1.828 | 8.232% | 92   | 1.648 | 8.232% |
| 93   | 1.828 | 8.232% | 94   | 1.648 | 8.232% |
| 95   | 1.828 | 8.232% | 96   | 1.648 | 8.232% |
| 97   | 1.828 | 8.232% | 98   | 1.648 | 8.232% |
| 99   | 1.828 | 8.232% | 100  | 1.648 | 8.232% |