

חוק התכנון והבנייה, התשכ"ה - 1965
תכנית מפורטת

מס' 405-0124867

סכ/קמ/1/2/1/ב

מגרש למגורים
רחוב שח"ל 18 כפר-סבא

מחזור מס' 27-01-2015
 תיק מס' 5

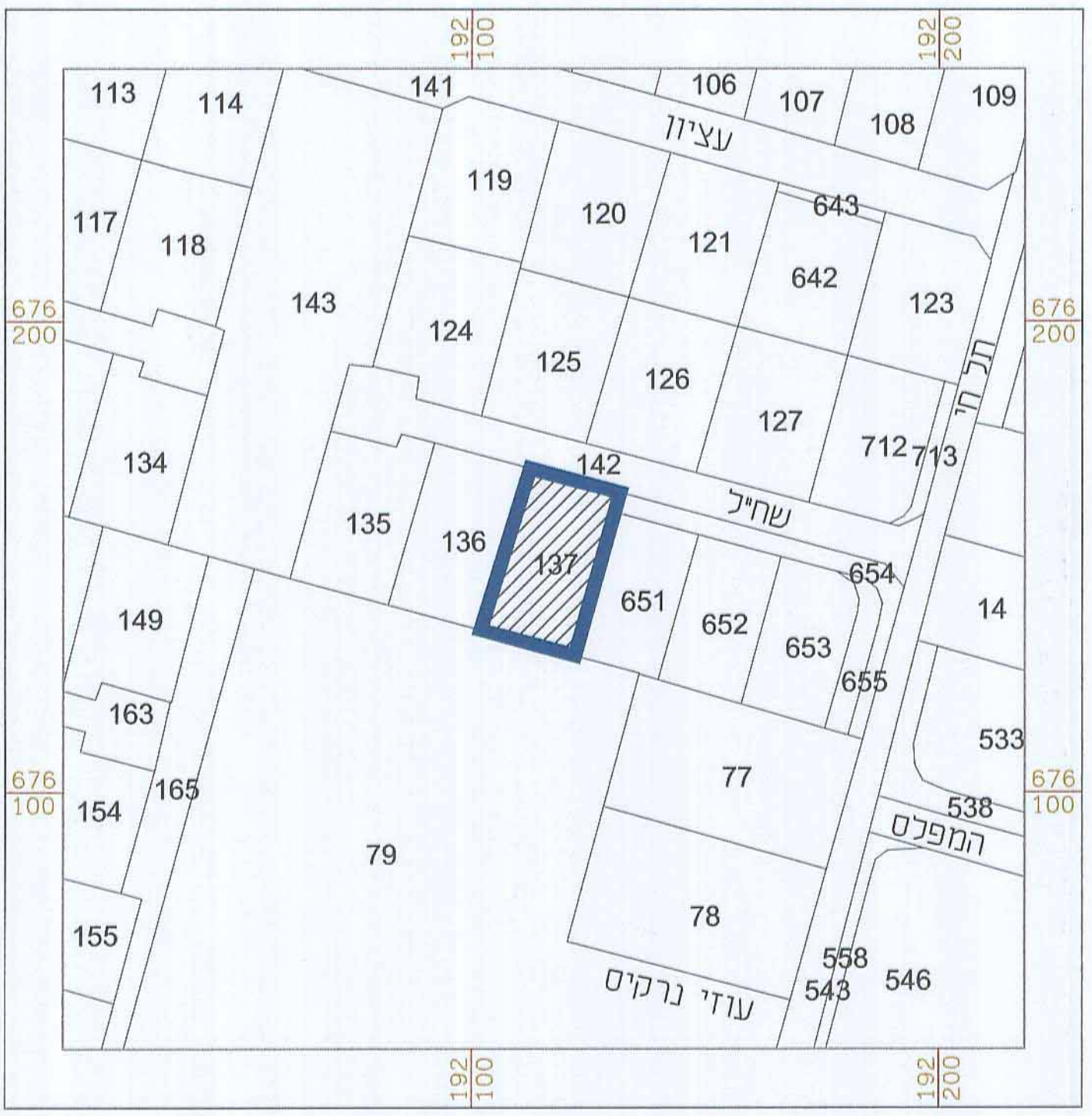
תשריט מצב מאושר גליון מתוך

מחזור	מרכז
מרחב תכנון מקומי	כפר סבא
רשות מקומית	כפר סבא
ישוב	כפר סבא
תאריך	23/12/2012

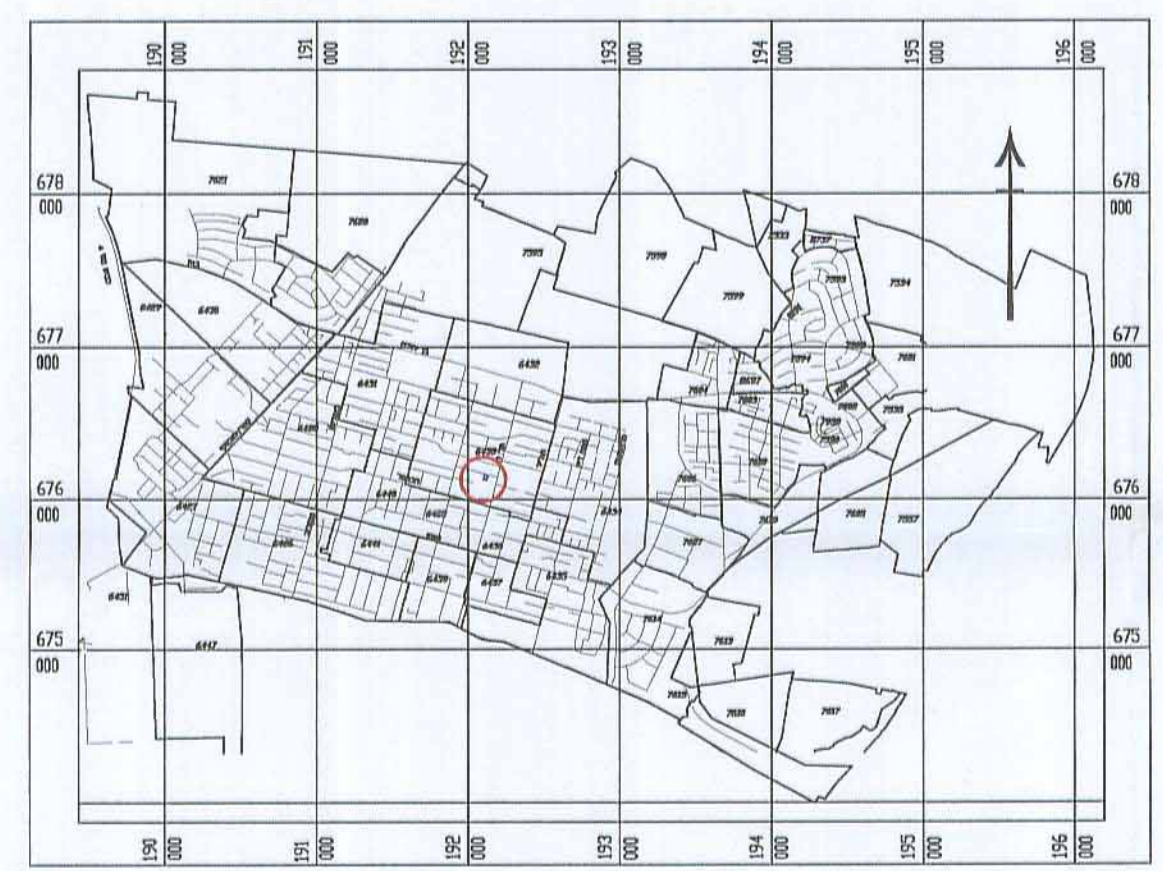
שם הנספח	קני"מ
מצב מאושר	1250
תרשים סביבה	11250
תרשים התמצאות	150000
תרשים נוסף	-
תמונה נוספת	-

שמות וזחיתמות:	
עורך הגליון	שם: הנה ערן
תאריך:	ערן אדריכלים בע"מ

תכנית כס/2/ובי
 עורך התכנית: מחלקת התכנון הוועדה המקומית כפר-סבא



תרשים סביבה קרובה
 קני"מ 1:1250



תרשים התמצאות כללית
 קני"מ 1:50,000

מקרא מצב מאושר

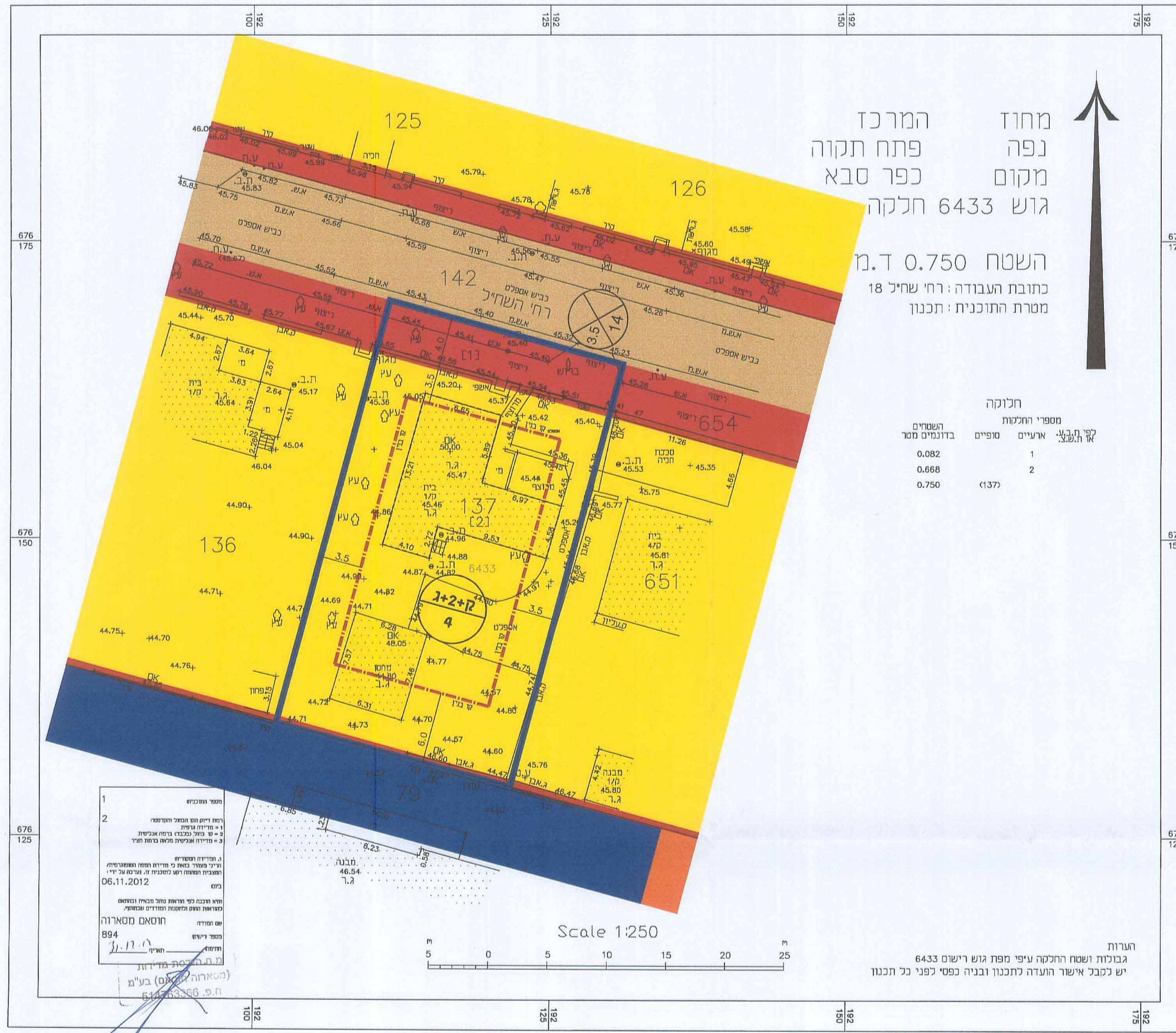
- גבול תחנת לחצונה
- אזור מגורים נ' מיוחד
- אזור מגורים נ'
- אזור מגורים ב' מיוחד
- דרך קיימת
- דרך תופעת
- קו בנין
- בנין לחצונה
- מספר חלקה
- מספר חדר
- קו בנין חדר
- מס' שומות/דרות

מחוז נפה
 מקום קפר סבא
 גוש 6433 חלקה

השטח 0.750 ד.מ.
 כתובת העבודה: רח' שח"ל 18
 מסרת התוכנית: תכנון

חלוקה

מספרי החלקות	מספר חלקות
1	0.082
2	0.668
3	0.750



מצב מאושר קני"מ 1:250