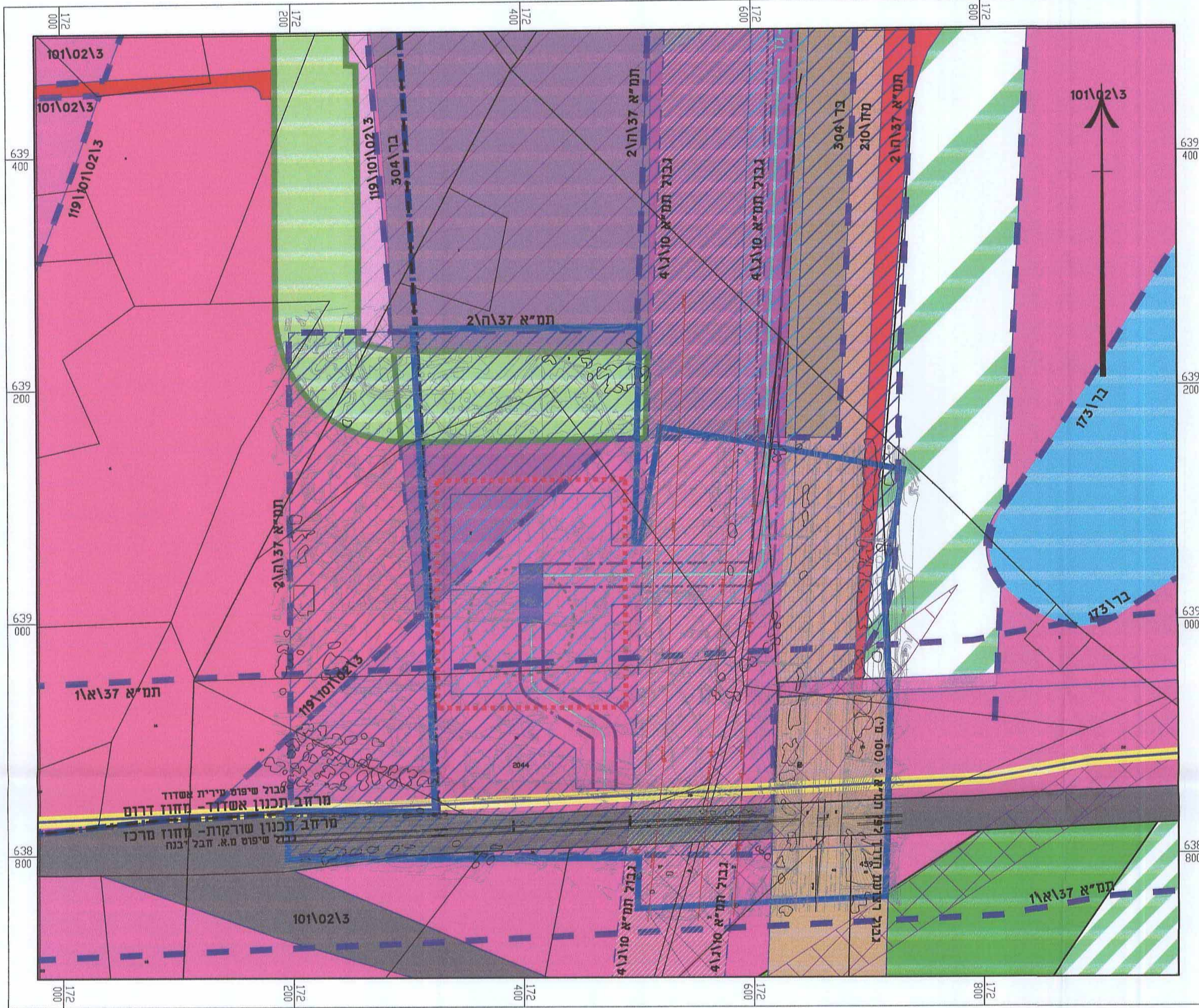


# מצב מאושר ק"מ 1:2,500



## מקרא מצב מאושר

119/101/02/3


גבול תחנת מאושרת

דרך מוצעת

שפ"פ

אזור תעשייה

מתקנים הדדטים



101/02/3


גבול תחנת מאושרת

מסילת ברזל מוצעת

אזור תעשייה ואחסנה

קרקע חקלאית

אזור ציבורי פתוח



תמ"א/37/2

גבול תחנת מאושרת

גבול מסדרון השמות

הת קרקעות

ק"ג

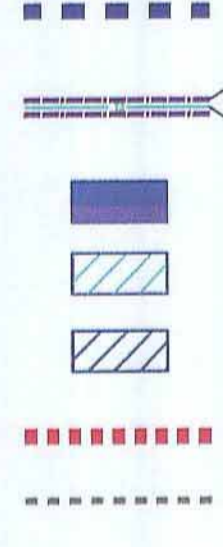
מתקני הדדטים

מגבלות כביש ופיתוח

מגבלות כביש ופיתוח כ"

גבול מגבלות כביש

חחום השפעה



מח/210

גבול תחנת מאושרת


מטעל סיס ארצי (אזור הודרה)

דרך מוצעת או הרחבת דרך קיימת

דרך קיימת ו/או מאושרת

אזור תעשייה ואחסנה יעור


קרקע חקלאית



תמ"א 1/א/37

רצועה


צד רצועת הצינור



בר/173

גבול תחנת מאושרת

נחל/ תעלה/ סאגרי סיס



בר/304


גבול תחנת מאושרת

שפ"פ

אזור תעשייה

מתקנים הדדטים

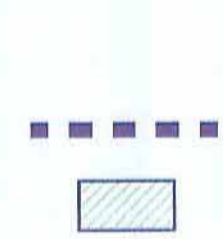
דרך קיימת



תמ"א/10/4

גבול תחנת מאושרת

מעבר קווי חשמל ראשיים



## מקרא מדידה



- מבנה
- סככה ציוד
- אספלט
- דרך עפר
- גדר ויה
- גבול מעוד
- גדר רש
- גדר אבו
- סוטה
- ערוב
- גבול עצים
- עץ
- דגל
- ברז
- עמוד השמל
- עמוד האורה
- ע.ת.מ.ג.
- מגוף
- שורת ביוב
- צינור
- נסודת גובה
- קו גובה משני
- קו גובה ראשי

## תוכנית מס' 456-0176545

### מערכת הולכת הגז הטבעי מתחת הקבלה באשדוד לאזור כביש 4 תוכנית מכורטת-

### תשריט מצב מאושר

|                  |                          |   |
|------------------|--------------------------|---|
| איתור וחלוקה     | סמכות ראשית              | היתרים או הרשאות                          |
| ללא איתור וחלוקה | מועצה ארצית לתכנון ובניה | תנחית שמכוחה ניתן להוציא היתרים או הרשאות |

**מחוז:** מרכז  
**מרחב תכנון מקומי:** שורקות  
**קנה מידה:** 1:2500


## גיליון 2 מתוך 2

משרד הפנים  
 מחוז מרכז  
 14.08.2014

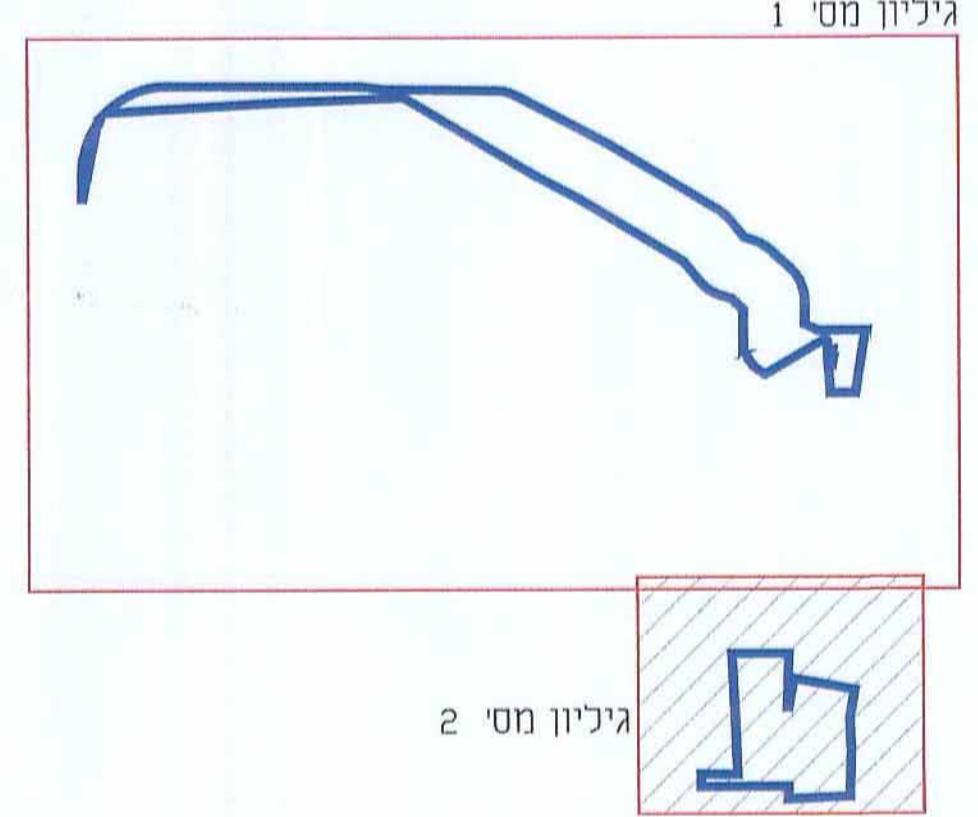
חוק התכנון והבניה, ותשיכ"ב - 1965  
 מסדרי הפלנים - מחוז המרכז  
 קבעו: 14/8/14  
 (456-0176545)  
 לסי' 44 לתכנית

התכנית לא נקבעה טענה אישור הש"ר  
 התכנית נקבעה טענה אישור הש"ר  
 9.09.2014  
 הנאמן: [Signature]

### חזתמות מוסד התכנון:



### מפתח גיליונות (ללא קני"מ)



|     |                        |        |   |       |           |
|-----|------------------------|--------|---|-------|-----------|
| שלב | מיכילי תנאים למתן תוקף | מהדורה | 1 | תאריך | 12/8/2014 |
|-----|------------------------|--------|---|-------|-----------|

### שמות וחתימות:

|                        |                |                           |          |          |                      |
|------------------------|----------------|---------------------------|----------|----------|----------------------|
| <b>מגיש התכנית</b>     | שם פרטי ומשפחה | נחבי וגו המבני באמצעות רח | ת"ד 2100 | 08-08-13 | מסלול התכנון הממשלתי |
|                        | שם זוגות       | נחבי וגו המבני באמצעות רח | ת"ד 2100 | 08-08-13 | מסלול התכנון הממשלתי |
| <b>יוזם התכנית</b>     | שם פרטי ומשפחה | נחבי וגו המבני באמצעות רח | ת"ד 2100 | 08-08-13 | מסלול התכנון הממשלתי |
|                        | שם זוגות       | נחבי וגו המבני באמצעות רח | ת"ד 2100 | 08-08-13 | מסלול התכנון הממשלתי |
| <b>בעל עניין בקרקע</b> | שם פרטי ומשפחה | מטל מסרטי ישראל           | ת"ד 2100 | 08-08-13 | מסלול התכנון הממשלתי |
|                        | שם זוגות       | מטל מסרטי ישראל           | ת"ד 2100 | 08-08-13 | מסלול התכנון הממשלתי |
| <b>עורך התכנית</b>     | שם פרטי ומשפחה | רינת תורגומ               | ת"ד 2100 | 08-08-13 | מסלול התכנון הממשלתי |
|                        | שם זוגות       | רינת תורגומ               | ת"ד 2100 | 08-08-13 | מסלול התכנון הממשלתי |
| <b>מודד</b>            | שם פרטי ומשפחה | שלי שרייבר - חו הצפון     | ת"ד 2100 | 08-08-13 | מסלול התכנון הממשלתי |
|                        | שם זוגות       | שלי שרייבר - חו הצפון     | ת"ד 2100 | 08-08-13 | מסלול התכנון הממשלתי |

חץ הצפון  
 מיפוי וולוניה בע"מ  
 ת.ד. 51362

חץ הצפון  
 מיפוי וולוניה בע"מ  
 ת.ד. 51362

על המסמך זה לכל עניינים או שאלות יש לפנות אל: חו הצפון, ת"ד 51362, חו הצפון, ת"ד 51362, חו הצפון, ת"ד 51362.