ועדת מקומית רחובות
אישור הבנות מס' 414-0154690
הועדה המקומית החליטה לאשר את התכנית
בישיבתה מס' 2014/21 ביום 08.09.14
מזכיר הועדה
יו"ר הועדה

עיריית רחובות
מנהל הנדסה
21-09-2014
נתקבל
תכנון בניין עירים

משרד הפנים
מחוז מרכז
27.10.2014
נתקבל
תיק מס'

מצב מאושר

מס' 414-0154690

רחוב יעבץ 17
רחובות
רח\מק\550\ג\14\ב

נספח לתכנית	גליון 1 מתוך 1	
תחולה	מחייב	
תיאור		
תאריך עריכת הנספח	25/03/2014	
רשימת התרשימים	קנ"מ	
מצב מאושר	1:250	
תרשים סביבה	1:2500	
תרשים התמצאות	-	
יעודי קרקע	-	

שמות רחתימות:

עורך הנספח	שם: יוסי יחזיעם	חתימה: דביר יחזיעם אדריכלים רחי בני ברנק 2 ראשליצ 75660 טל: 03-9655122 פקס: 03-9655323
	תאגיד: דביר יחזיעם אדריכלים	



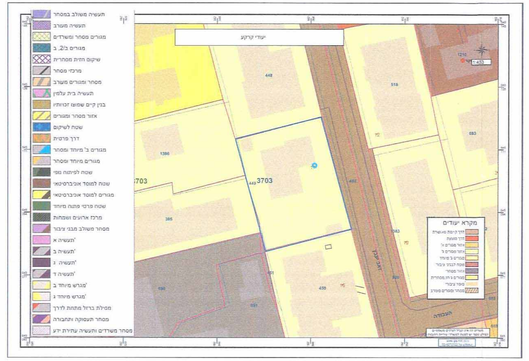

מקרא
מצב מאושר

- גבול התכנית
- מס' תכנית מאושרת: רח\550\ג\14
- מסחר
- דרך מאושרת
- אזור מגורים ג מיוחד
- מבנה להריסה
- מס' גוש: 3703
- גבול חלקה
- מס' חלקות: 449
- מספר הדרך / קו בניין / רוחב הדרך: 00 / 5 / 00

מפה טופוגרפית
קנ"מ 1:250

מס' סידורי: 1053-449-REKA-TABA-n

מקום : רחובות
גוש : 3703
חלקה : 449
שטח : 0.754 ד.מ.
הוכן עבור : מר יוסי יחיעם
מטרת התכנית : רקע לתב"ע

כוח שטחים

מספרי החלקות		השטחים בדונם מסך
ארעי	סופי	
449-1		0.722
449-2		0.032
449		0.754

דרך

תרשים סביבה
קנ"מ 1:2500

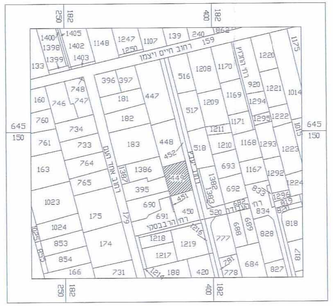

תוכנית מצב מאושר קנ"מ 1:250
ע"פי תוכנית מספר רח\550\ג\14

הערות:

1. התכנית משורטת ברשת הקואורדינטות והגבהים הארצית ומבוססת על נקודות: 1889AMZ , 2382AMZ
2. הגבולות והמידות חלקה 449 נקחו מתצ"י, גדסי מס 115\08.
3. הפרש בין הנשטח המדוד למחושב בחלקה 449 עולה על המותר בתקנות המדידה.
4. יתכנו שינויים במידות ובשטחים עם עריכת וביקורת תכנית צו רכי רישום במרכז מיפוי ישראל.
5. קווי רחוב כפי תבע מס' רח\550\ג\14.
6. המספרים בסוגרים מציינים גבהים.
7. לא נמדדו תשתיות תת קרקעיות.

מזור מדידות בע"מ
רח' רוטשילד 102 , ראשליצ
טל: 03-9673507 פקס: 03-9654095
E-MAIL : MAZOR@MAZOR-SUR.CO.IL

מדד : זוהר
שרטטה : נדיה כדובסקי

מזור מדידות בע"מ
ח.פ. 511284111
טל: 9654095

תאריך | אביגדור מזור מודד מוסמך רשיון מס' 3

-- לא נצרכי רישום --