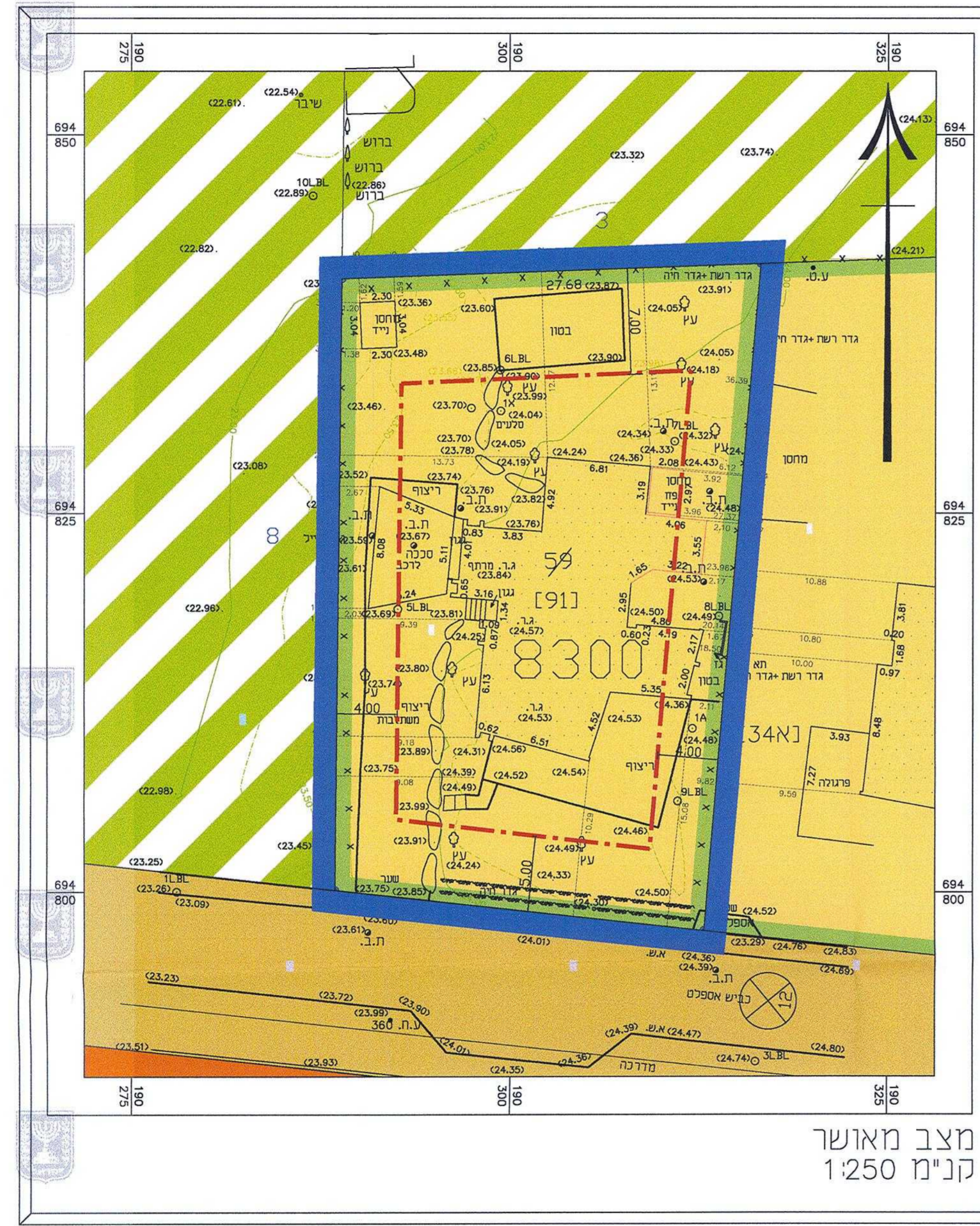
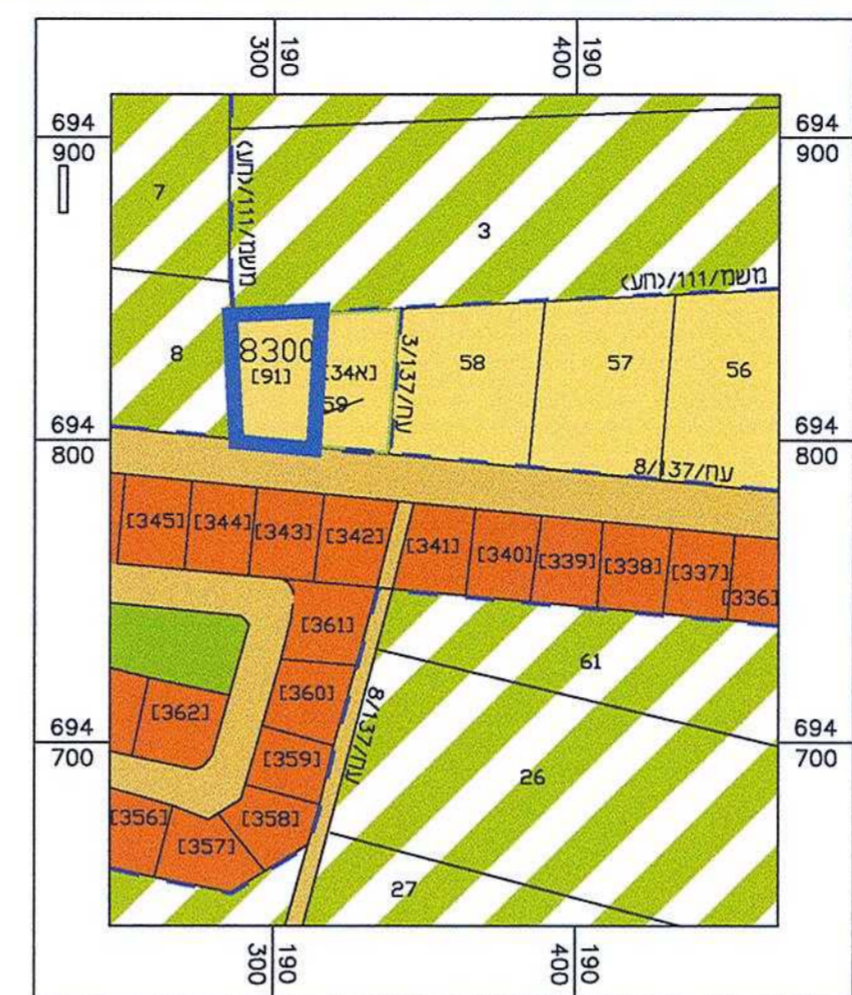


ועדה מקומית לתכנון ובנייה
 "עמק-חפר"
 אישור תכנית מס' 409-0170472
 היעדה המקומית החליטה לאשר את התכנית
 בשינוי מס' 2015001 ביום 20/11/15
 מתנאי תעודת
 יו"ר ועדה

ועדה מקומית לתכנון ובנייה
 "עמק-חפר"
 08-01-2015
 נתקבל



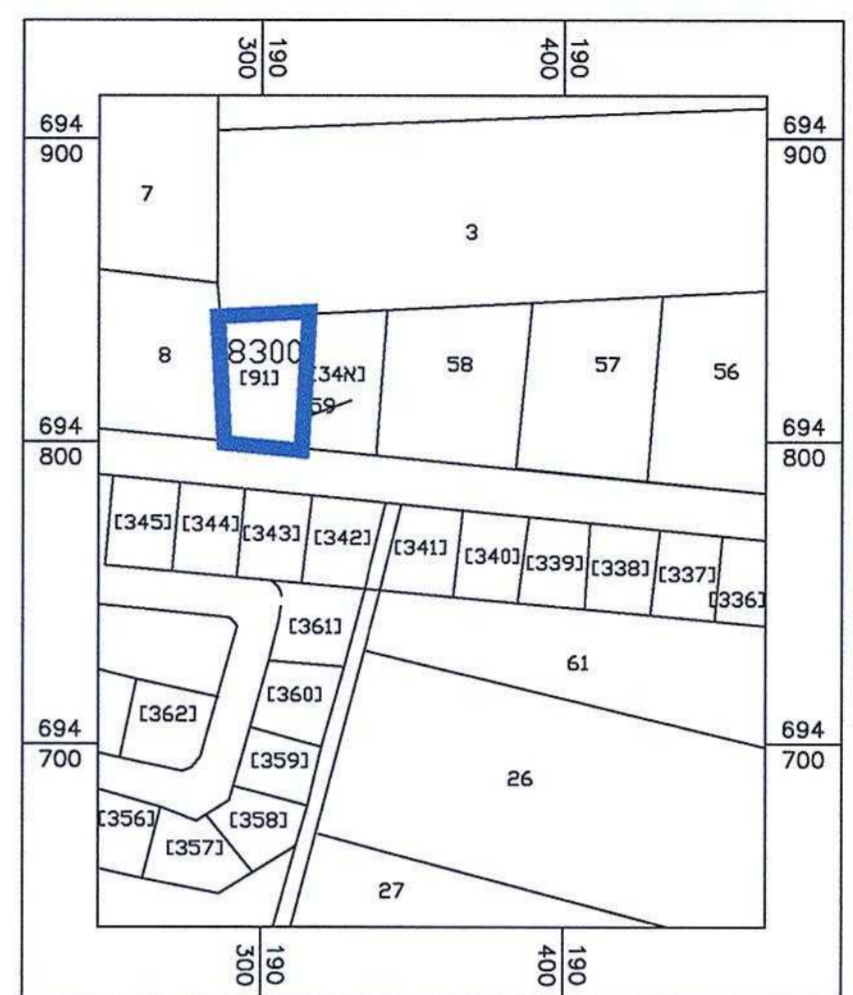
מצב מאושר
 קנ"מ 1:250



תרשים סביבה
 קנ"מ 1:2500

מקרא מצב מאושר

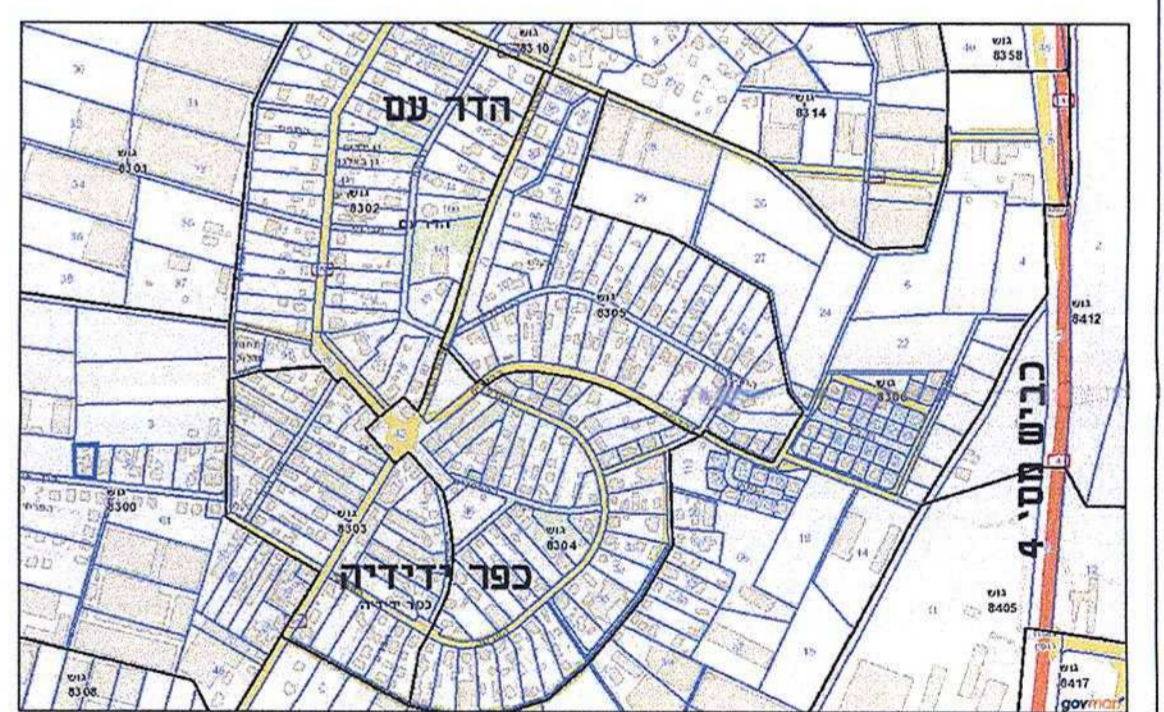
- 8300 גבול התכנית
- 33 מספר גוש
- 8/137/עח גבול ומספר חלקה
- מספר תכנית מאושרת וגבולה
- קו בנין
- מגורים לבעלי מקצוע ומשקי עזר
- מגורים בנחלה
- מגורים במושב
- קרקע חקלאית
- שציפ
- דרך קיימת או מאושרת
- מס' הדרך
- קו בנין
- רוחב הדרך



גושים חלקות
 קנ"מ 1:2500

חוק התכנון והבנייה, התשכ"ה - 1965 תכנית מפורטת	
מס' 409-0170472	
שינוי קו בנין בכפר ידידיה	
תשריט מצב מאושר גליון 1 מתוך 1	
מחזור	מרכז
מרחב תכנון מקומי	עמק חפר
רשות מקומית	עמק חפר
ישוב	כפר ידידיה
תאריך	13/8/2013
מצב מאושר	1250
תרשים סביבה	12500
גושים וחלקות	12500
תרשים התמצאות	140000
עורך התוכנית	מס': אלי רובינשטיין חתום: רובינשטיין - דה רובינשטיין ארכיטקטים ובוני תכנון

כפר - ידידיה
 מושב קטן
 חקלאית



תרשים התמצאות
 קנ"מ 1:10000