תכנית מסי הצ\5-1\239 א'

שינוי לתכי הצ\במ\5-1\193

שם התכנית: רישום בנה ביתך

תשריט

איחוד וחלוקה	סמכות ראשית	אופי התכנית
בהסכמת הבעלים לפי סע' 23 (ב) בחוק	ועדה מחוזית	תכנית שניתן מכוחה להוציא היתרים

משרד המפות
מרחב מרכז
נתקבל
2 7 -05- 2016
חוק מס'

מחוז : מרכז
מחוז תכנון מקומי : שרונים
רשות מקומית : תל- מונד
שטח התכנית : 8.482 דו
קנה מידה: 1 : 500

גושים וחלקות בתכנית:

גוש	סוג גוש	חלקות בשלמותן	חלקי חלקות
9049	מוסדר	167,166,148-140	

(במקור גוש: 7790 חלקה 39)

חוק התכנון והבניה, התשכ"ה - 1965
משרד הפנים - מחוז המרכז
הוועדה המחוזית לתכנון ובניה
לאישור התכנית
לא נדרשת הסכמה

חותמות מוסד התכנון :

חוק התכנון והבניה, תשכ"ה - 1965
ועדה מרחבית לתכנון ובניה - שרונים
תכנית מפורטת / מתאר מס' הצ\5-1\239
לטתן תוקף
12 06 2016
מהנדס הועדה
יו"ר הועדה

התכנית לא תכנסה תעונה אישור השר
הוראות הוכנסה תעונה אישור השר
שינוי הוראות
תאריך

שלב: הפקדה מהדורה: 1 תאריך: 5/10

שמות וחתימות :

יוזם ומגיש התכנית	שם: מועצה מקומית תל-מונד	מספר:	
	מספר: רחוב הרקד 52 תל-מונד		
	טלפון: 09-7961801	פקס: 09-7961863	דוא"ל:
בעל הזכויות בקרקע	שם: מועצה מקומית תל-מונד	מספר:	
	מספר: רחוב הרקד 52 תל-מונד		
	טלפון: 09-7961801	פקס: 09-7961863	דוא"ל:
עורך התכנית	שם: דמקה הנדסת מלכנו ובניה שרונים	מספר:	
	מספר: רח' הפנקס 1 א. עיר מס' מגדל מגדל מ.ד. 8490		
	טלפון: 09-8636000	פקס: 09-8636029	דוא"ל: OCHEN@DEMKA.CO.IL
מודד	שם: לוי בי. מדידות ופיסות בע"מ	מספר:	
	מספר: רח' הלן מגדל מגדל הרשקוביץ		
	טלפון: 09-8828861	פקס: 09-8824674	דוא"ל:

נבדק וניתן להפקיד/לאשר
מהנדס הועדה המקומית
מהנדס הועדה המחוזית
אדריכלית הוועדה המקומית
מנהל מינהל הנדסה

מינהל הנדסה
מחוז מרכז
נתקבל
06 -05- 2016
חתימת המבקש

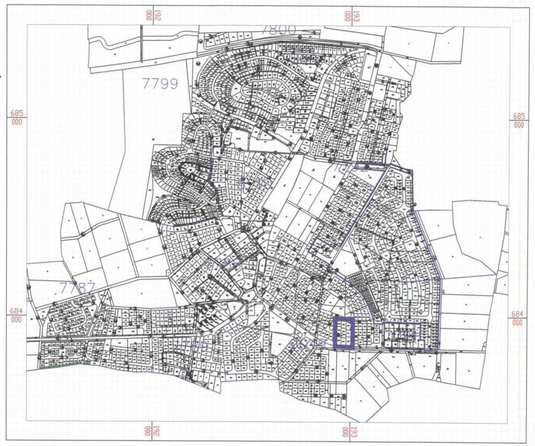

תרשים התמצאות קנ"מ 1:10.000

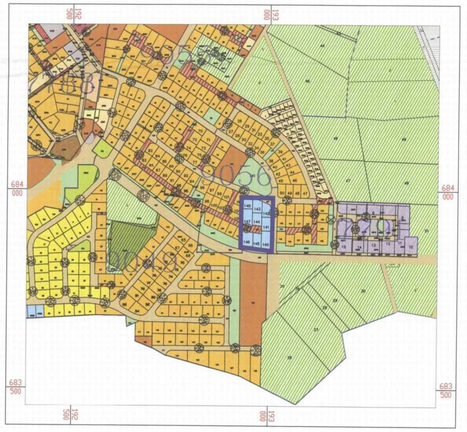

תרשים סביבה קנ"מ 1:5000

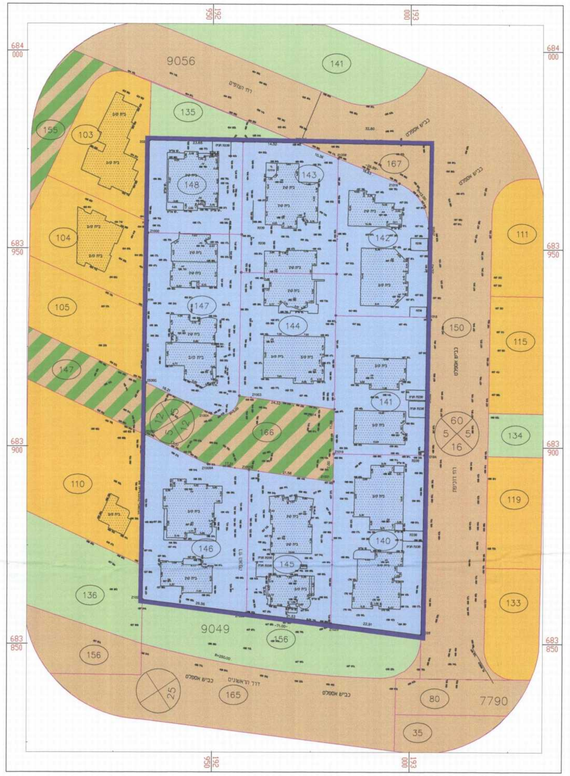

מצב מאושר קנ"מ 1:500
עפ"י הצ/במ/5-1/193

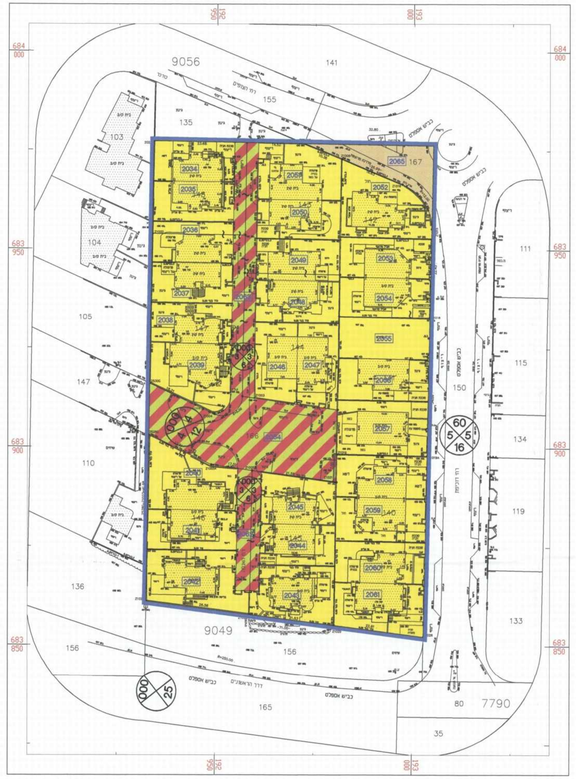

מצב מוצע קנ"מ 1:500

8640
29.04.2010
23.09.2008
לוי בי. מדידות ופיסות בע"מ
לוי יוגן מדד מגמגד וקרטוגרפי
רח' הל-מל 6 נתניה
טל' 09-8828151
09-8824674:פקס

הוכן ע"י הניה עשהאל