מצב מאושר
קנ"מ 1:500
(על פי תכנית מש"מ/107/ג)

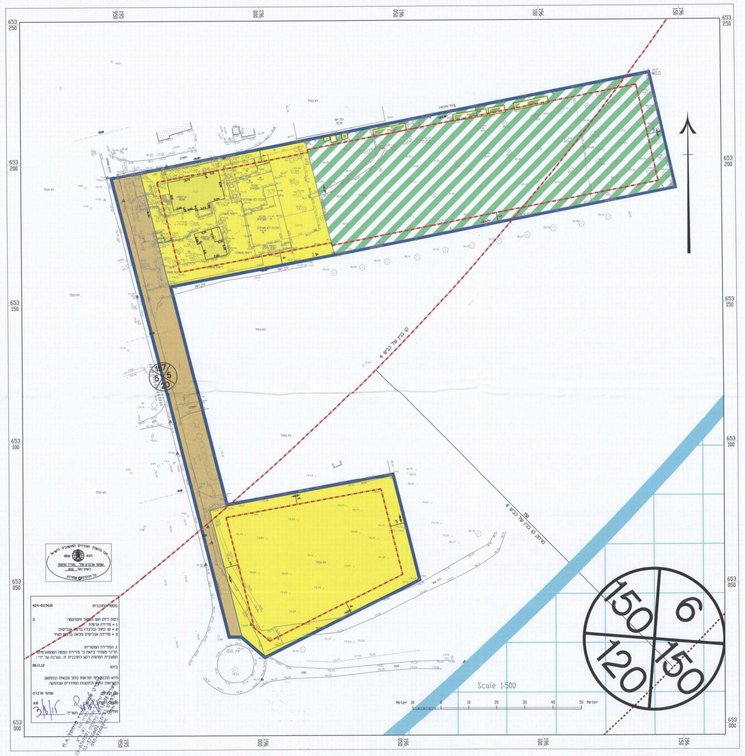

מקרא
מצב מאושר

- מגורים בנמוכות תקנות א'
- אזור חקאי
- דרך מאושרת
- יעוד מתכנית מתאר ארצית או מחוזית
- גבול תכנית אפית
- גבול תכנית
- גבול תקנה
- קו בנין
- מבנה נהריסה
- ציר כביש 6
- מס' הדרך
- קו בנין
- רוחב הדרך
- מספר תקנה
- מספר גוש

תכנית מש"מ/107/ג
קנ"מ 1:10,000

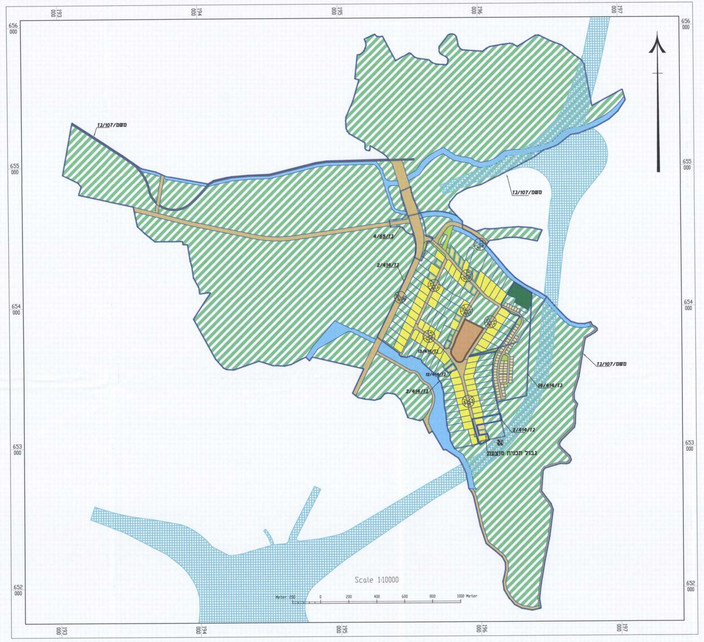

מקרא
תכנית מש"מ/107/ג

- מגורים א'
- מגורים בנמוכות תקנות א'
- מגורים כפעלי מקצוע, משרד ועוד
- שטח מבנה ציבור
- אזור חקאי
- שטח פרטי פתוח
- יער
- נחל/תעלה/מאגר מים
- דרך מאושרת
- מסילת ברזל
- יעוד מתכנית מתאר ארצית
- גבול תכנית מאושרת
- ציר כביש 6
- מס' הדרך
- קו בנין
- רוחב הדרך

תרשים התמצאות כללית
קנ"מ 1:50,000

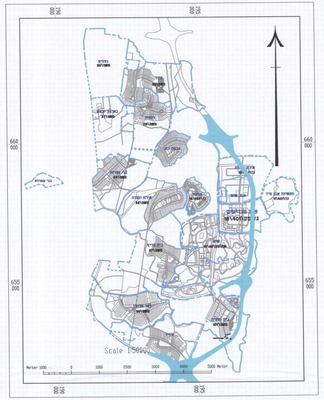

תרשים המקום
קנ"מ 1:2500

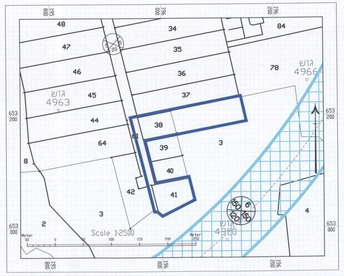

תכנית מפורטת
424-0127225

החלפת שטחים והסדרתן מחדש בחלקות 38 -41 בישוב בית נחמיה

תשריט מצב מאושר	גליון ___ מתוך ___
מחוז	המרכז
מרחב תכנון מקומי	חבל מודיעין
רשות מקומית	חבל מודיעין
ישוב	בית נחמיה
תאריך	6.7.2015
שם הנספח	קנ"מ
מצב מאושר	1:500
תרשים סביבה	1:10,000
תרשים התמצאות כללית	1:50,000
תרשים המקום	1:2500

שמות וחתימות:

עורך התכנית	שם: אבנאדר ברזילי		
	תאריך:	המח' הכנת ליד תוצאת המשכים בע"מ	

חוק התכנון והבניה, התשכ"ה - 1965
נבדק ונמצא לתכנית לאישור
מרחב תכנון מקומי
מרכז
מס' תכנית
מס' הדרך
מס' הדרך
מס' הדרך