

מס' ע"ע	קוטב גזע	גובה	עליו	הערות
1	0.40	3.5	3	לכל
2	1.30	11	3	אתלפסוס
3	2.40	15	10	אתלפסוס
4	0.85	15	10	אתלפסוס
5	0.77	15	10	אתלפסוס
6	0.83	10	5	אתלפסוס
7	1.30	15	8	אתלפסוס
8	1.00	12	8	אתלפסוס
9	0.95, 1.55, 0.53	15	10	אתלפסוס
10	0.20, 0.20, 0.20	3	8	ע"ע זית
11	0.15	4	3	דקלני
12	0.15	4	1	דקלני
13	0.10	1.5	1	דקלני
14	0.10	2	1	דקלני
15	0.20	4	1	דקלני
16	0.10	0.5	1	דקלני
17	0.10	1.5	1	דקלני
18	0.10	0.75	3.5	דקלני
19	0.10	0.5	3	דקלני
20	0.10	1.5	1	דקלני
21	0.10	1.5	1	דקלני
22	0.20	4	4	דקלני
23	0.07	0.5	1.5	דקלני
24	0.07	2.5	1	דקלני
25	0.07	0.75	2.5	דקלני
26	0.50	3	4.5	דקלני
27	0.40	10	6	דקלני
28	0.40	8	6.5	דקלני
29	0.60	9	10	דקלני
30	0.60	10	10	דקלני
31	0.70	8	10	דקלני
32	0.50	8	6	דקלני
33	0.50	7	9	דקלני
34	0.50	6	9	דקלני
35	0.70	7	10	דקלני
36	0.45	6	10	דקלני
37	0.40	5.5	9	דקלני
38	0.60	6	10	דקלני
39	0.50	6	9	דקלני
40	0.40	5	9	דקלני
41	0.40	6	9	דקלני
42	0.45	5	9	דקלני
43	0.40	5	9	דקלני
44	0.50	8	12	דקלני

בוצעה מדידת עצים	780	2,10,14	ע. פנקס
מודדת מוסמכת	780	2,10,14	ע. פנקס
מודדת מוסמכת	780	2,10,14	ע. פנקס

מחוז : המרכז
 נפה : רחובות
 מקום : רחובות
 גוש : 3704
 חלקה : 716
 שטח : 2.115 ד'

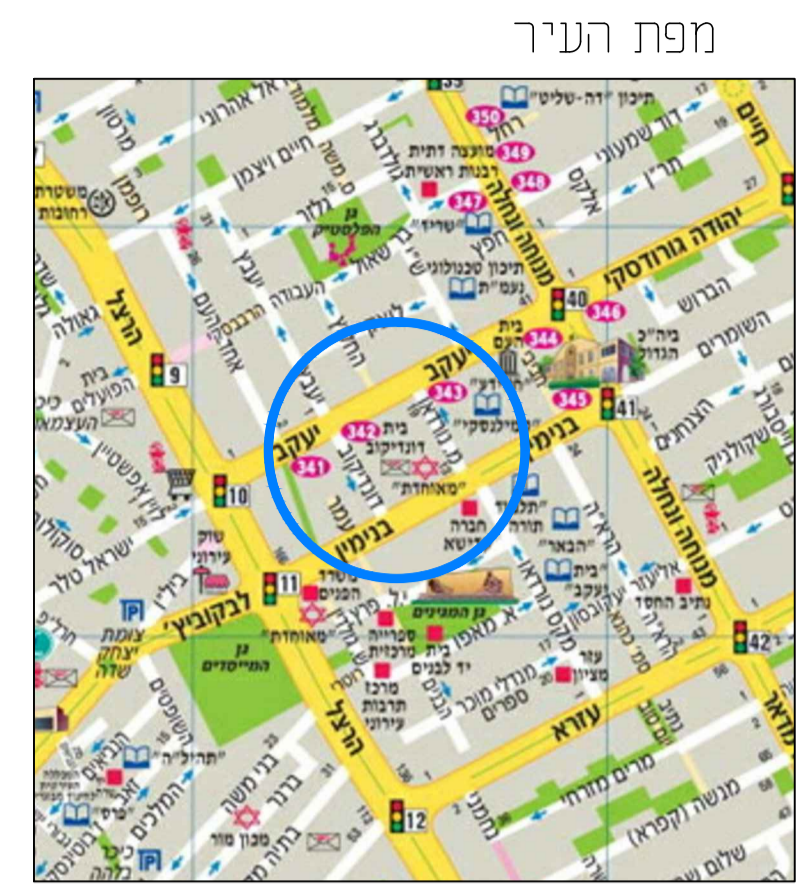
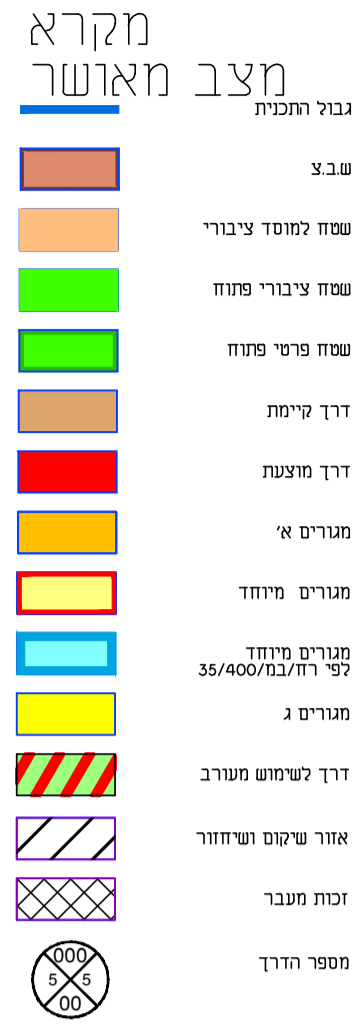


מקרא
 - גבול גוש
 - גבול חלקה
 - מספר חלקה 127

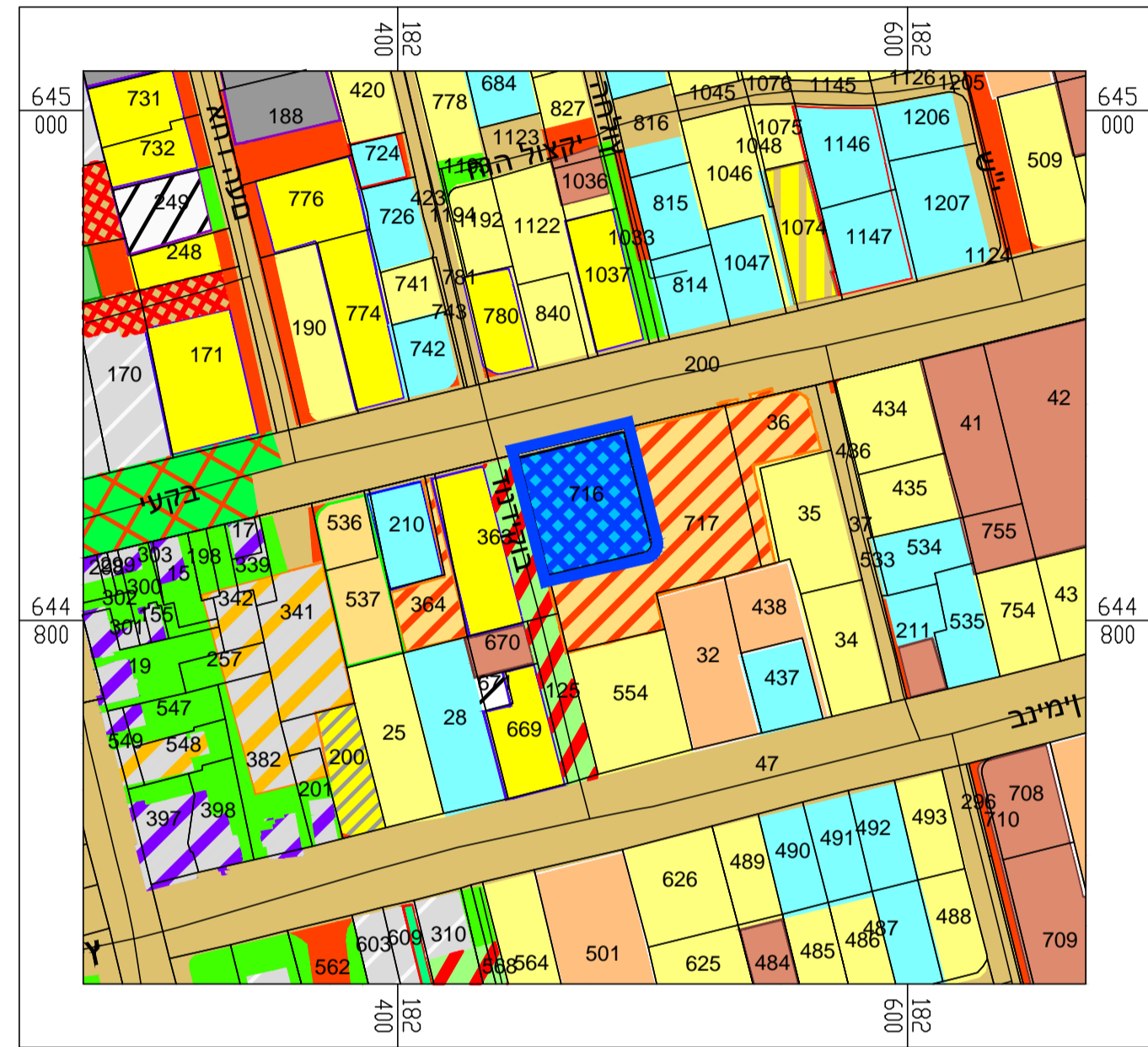
הערות
 1. המפה נשערת על מדידת המדידה והמדידה כוללת את כל המדידות שנעשו עד 2005.
 2. לא התבצעו מדידה חזרה קרקעית של המדידה ולא במסגרת עניין אחרות.
 3. רפרזנטציה והעברת נפח ע"י המדידה האמיתית.
 4. גבולות של חלקה 366 נעמדו במדידת חומד ע"י 30/05/2014.
 5. גבולות של חלקה 716 נעמדו במדידת חומד ע"י 30/05/2014.
 6. משרד של המדידה נמצא במשרד א. פנקס.

עיריית רחובות
 מפה טופוגרפית
 לא לצרכי רישום
 קנה-מדה: 1 : 500
 גובהה בוצעה בשטח ע"י:
 ישנה: החתימה
 ע"ד ושרוס:
 סוכן חדש: index11852-14
 סוכן ישן: index11610-14
 עריית פנקס: 780
 מודדת מוסמכת: החתימה
 מס' רישון: 22.6.14
 תאריך:

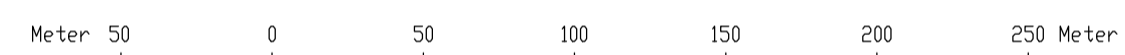
א. פנקס ובנו מודדים מוסמכים בע"מ
 נבנת שמואל רח' בן גוריון 20
 סני' : 03-6355773 פקס : 03-5349938
 e-mail : mail@pinkas.co.il



תרשים סביבה
 קני"מ 1:2500



Scale 1:2500



חוק התכנון והבנייה, התשכ"ה - 1965 תכנית מפורטת	
מס' 414-0252829	
שם התכנית בית דונדיקוב- רח'מק\550\ד\20\14	
תשרים מצב מאושר גליון 1 מתוך 1	
מחוז	מרכז
מרחב תכנון מקומי	רחובות
רשות מקומית	רחובות
ישוב	רחובות
תאריך	26/10/14
שם הנוספד	קני"מ
מצב מאושר	1500
תרשים סביבה	12,500
מפת העיר	כלא
תרשים נוסף	-
תמונה נוספת	-
עורך התוכנית	העדה המקומית לתכנון ובנייה רחובות 600482006 חתימה: