

חוק התכנון והבניה התשכ"ה - 1965  
תכנית מפורטת  
451-0195198

מס' 451-0195198

תוספת שתי קומות ועליית גג

תשריט מצב מאושר גליון 1 מתוך 1

מחוז	המרכז
מרחב תכנון מקומי	קסם
רשות מקומית	עיריית כפר קאסם
ישוב	כפר קאסם
תאריך	20/02/2014

שם הנספח	קנ"מ
מצב מאושר	1 : 250
תרשים סביבה	1 : 2500
תרשים נוסף	-
תרשים נוסף	-
תמונה נוספת	-

חותמות מוסד תכנון:

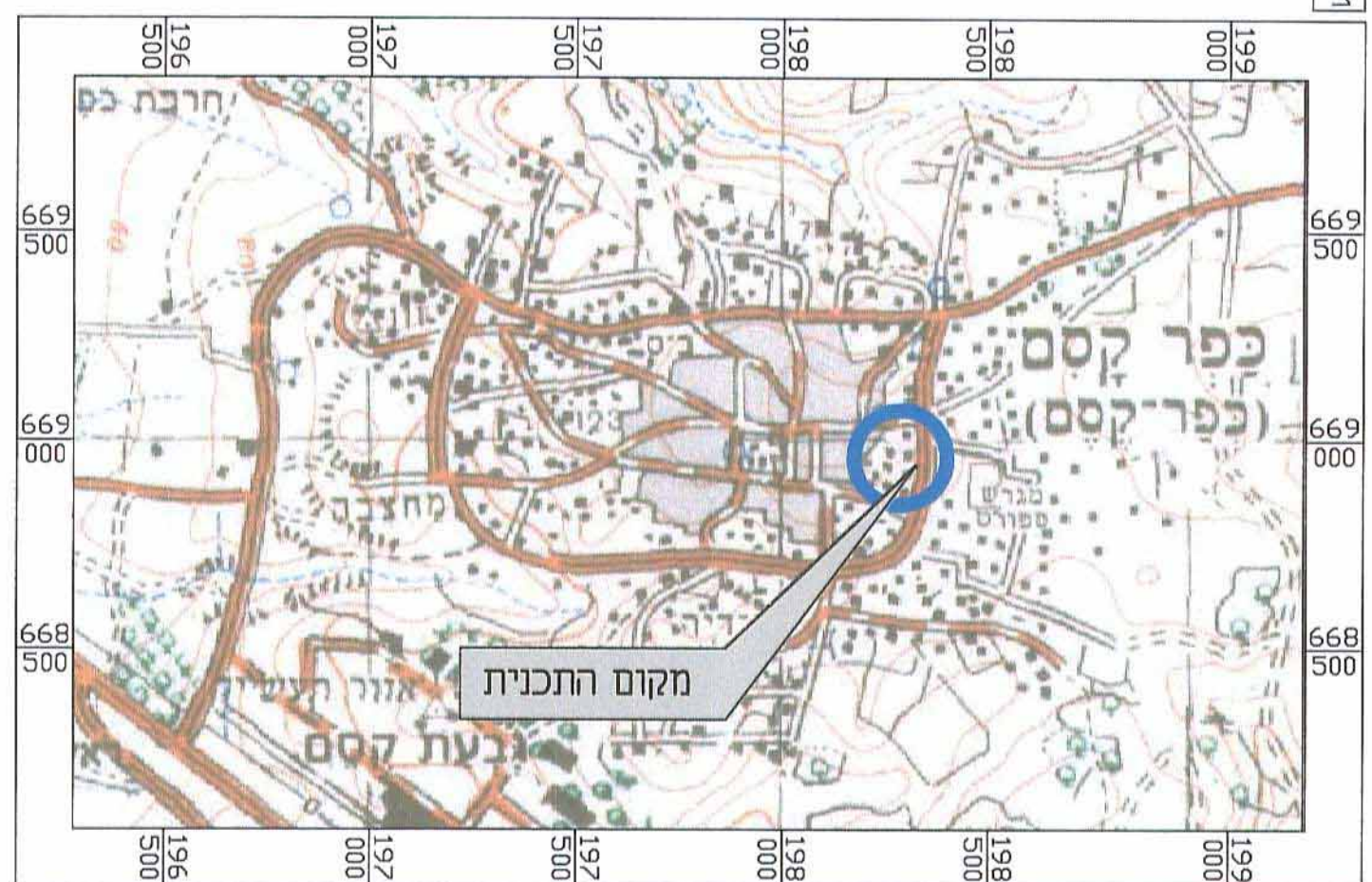
חוק התכנון והבניה ת"מ-31  
הועדה המקומית לתכנון ובניה "קסם"  
תכנית מפורטת 451-0195198  
משרד הפנים - מחוז מרכז  
תאריך: 20.02.2014  
חתימת המחוקק: [Signature]  
חתימת המועצה: [Signature]

גושים וחלקות בתכנית:

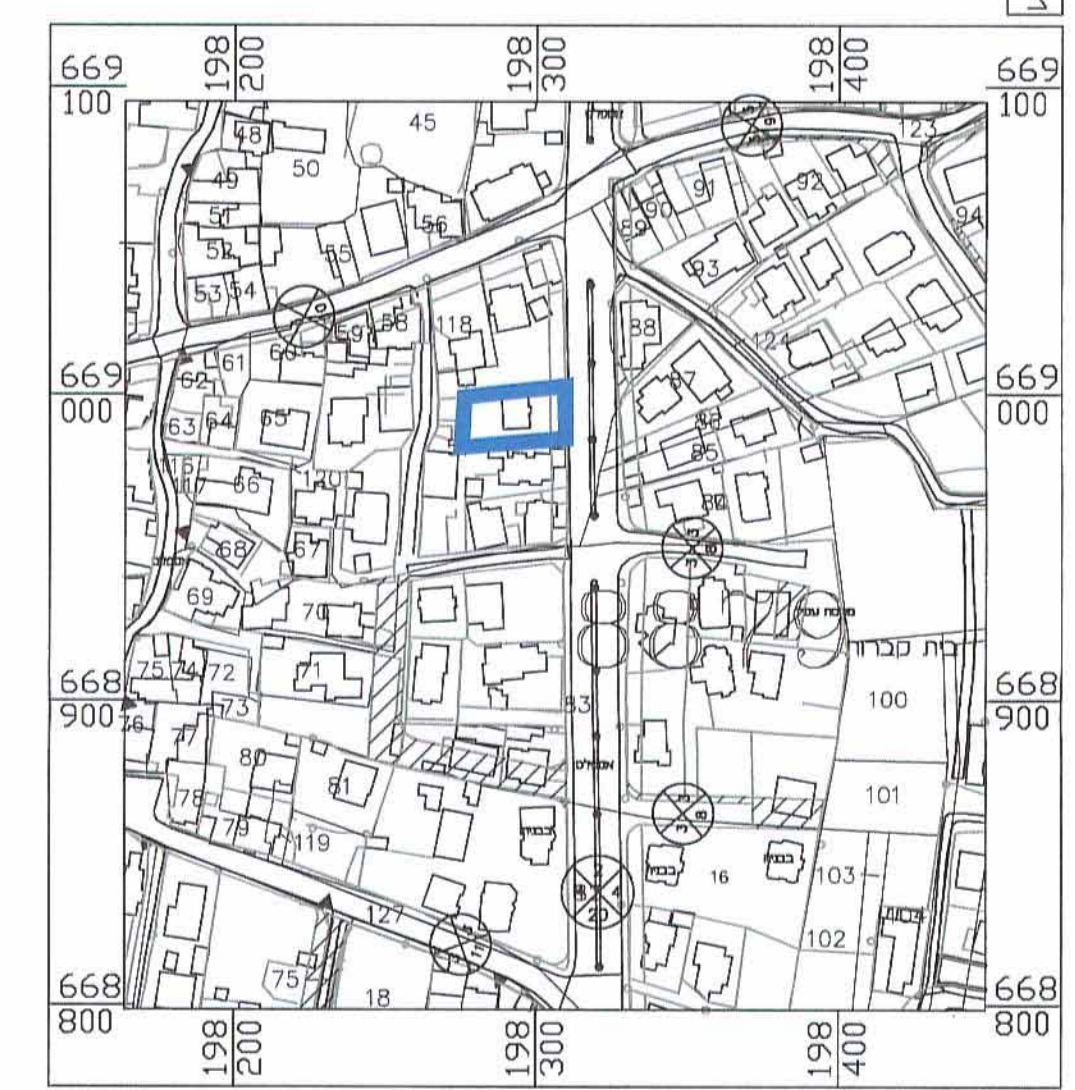
גוש	שטח תבונה	חלקות בשלמותן	חלקי חלקות
8879	מוסדר	--	57

שמות וזהימות:

עורך התוכנית	שם: מוסר מסדוח	חתימה:
	תאריך:	שם התאריך



תרשים להתמצאות כללית  
קנ"מ 1 : 20000

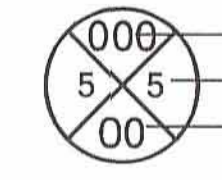


תרשים לסביבה הקרובה  
קנ"מ 1 : 2500

הערות:  
1 - התוכנית מבוססת על: 1/3000 קנ"מ גוש רישום 8879.  
2 - גבולות ושטח התכנית לפי תשריט גוש רישום 8879.  
3 - התוכנית משורה ברשת הארצית והחדשה 2005.  
4 - גבולות ושטח המגרש עשויים להשתנות בעת הכנת תצ"ד.

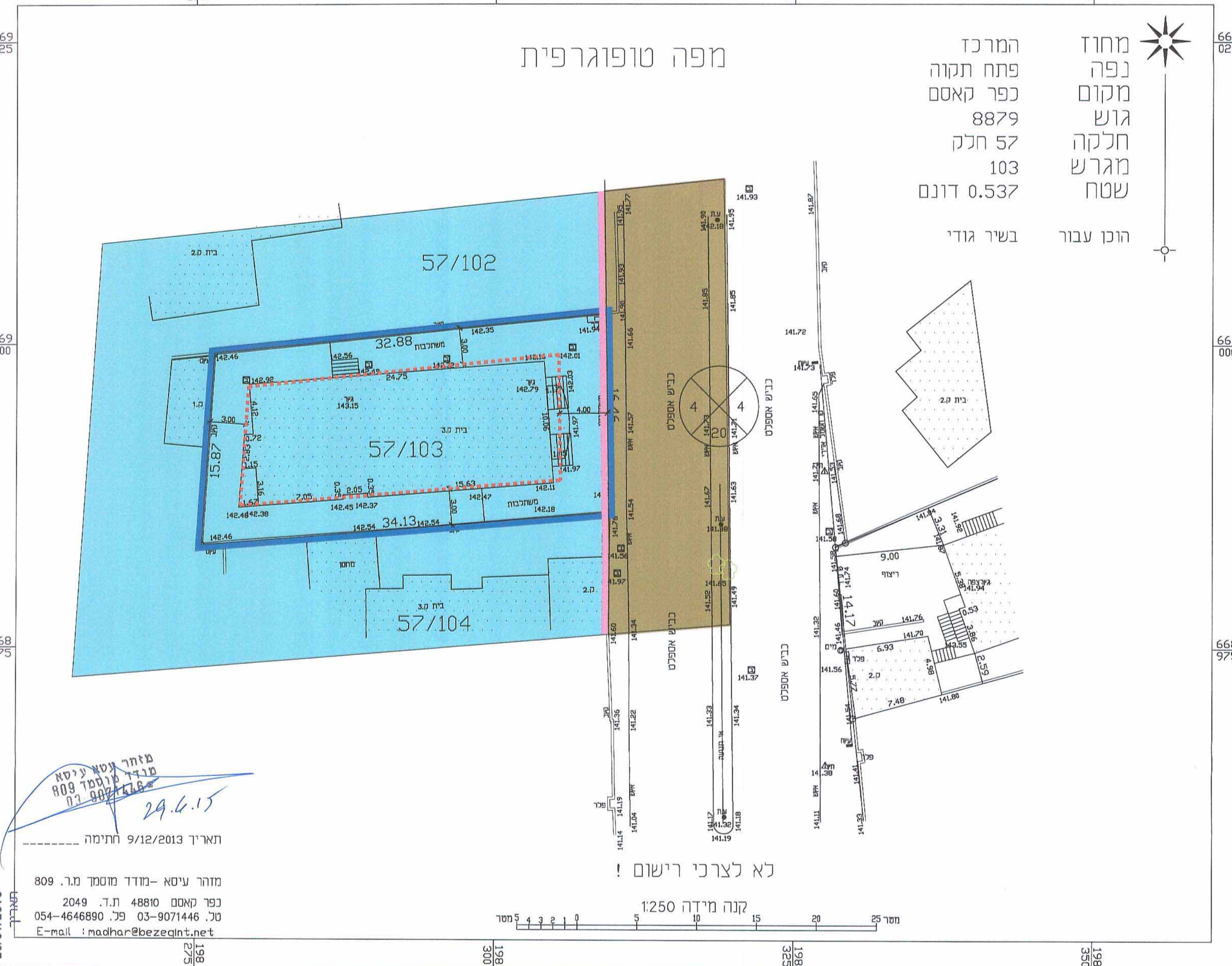
### מקרא מצב מאושר

- אזור מגורים ד'
- דרך מאושרת
- גבול תכנית
- חזית מסחרית ב'
- קו בניין מתכנית ק/3000
- מספר מגרש
- מספר הדרך
- קו בניין
- רוחב הדרך



מחוז נפה מקום גוש חלקה מגרש שטח  
המרכז פתח תקוה כפר קאסם 8879 57 חלק 103 0.537 דונם  
בשיר גודי הוכן עבור

### מפה טופוגרפית



מצב מאושר  
לפי תכנית ק/3000  
קנ"מ 1 : 250

מזרח עיטא  
מודר מוסדר מ.ר. 809  
תאריך: 29.6.15

מזרח עיטא - מודר מוסדר מ.ר. 809  
כפר קאסם ת.ד. 48810  
פני. 03-9071446  
E-mail: madhar@bezeqint.net