










קנ"מ 1:250

מצב מאושר

מקרא מצב מאושר

-  גבול התכנית
-  חקלאי א'
-  שטח ציבורי פתוח
-  מגרש לבנין ציבורי
-  דרך מאושרת
-  דרך מוצעת
-  גבול תכנית מאושרת
-  מס' תכנית מאושרת

הר/10/290/11

 מספר הדרך
קו בניין
רוחב הדרך

• יעוד לא לפי מבא"ת 2006

4022982-k

חוק התכנון והבנייה, התשכ"ה - 1965 תכנית מפורטת	
מס' 417-0154104	
תוספת זכויות בניה במגרש 5, רמות השבים	
תשריט מצב מאושר גליון 1 מתוך 1	
מחוז	מרכז
מרחב תכנון מקומי	דרום השרון
רשות מקומית	דרום השרון
ישוב	רמות השבים
תאריך	11/12/14
שם הנספח	קני"מ
מצב מאושר	1250
תרשים סביבה	14.5.15
תרשים נוסף	-
תרשים נוסף	-
תמונה נוספת	12
שמות וזחתימות:	
שם:	אסף אביאל
תאריך:	ליד
עורך התוכנית	אסף אביאל-ארכיטקט

תכנית 417-0154104-11/12/2014-09:34:43