

מינהל התכנון
הועדה המחוזית - מחוז מרכז
2.3.11-2015
נתקבל

חוק התכנון והבנייה, התשכ"ה - 1965
תכנית מפורטת

מס' 451-0295873

הוספת שטחי בניה ושינוי בקווי בניין

תשריט מצב מאושר גליון 1 מתוך 1

מחוז	המרכז
מרחב תכנון מקומי	קסם
רשות מקומית	עיריית כפר קאסם
ישוב	כפר קאסם
תאריך	22/02/2015

שם הנוספח	קנ"מ
מצב מאושר	1 : 250
תרשים סביבה	1 : 2500
תרשים נוסף	-
תרשים נוסף	-
תמונה נוספת	-

חותמות מוסד תכנון:

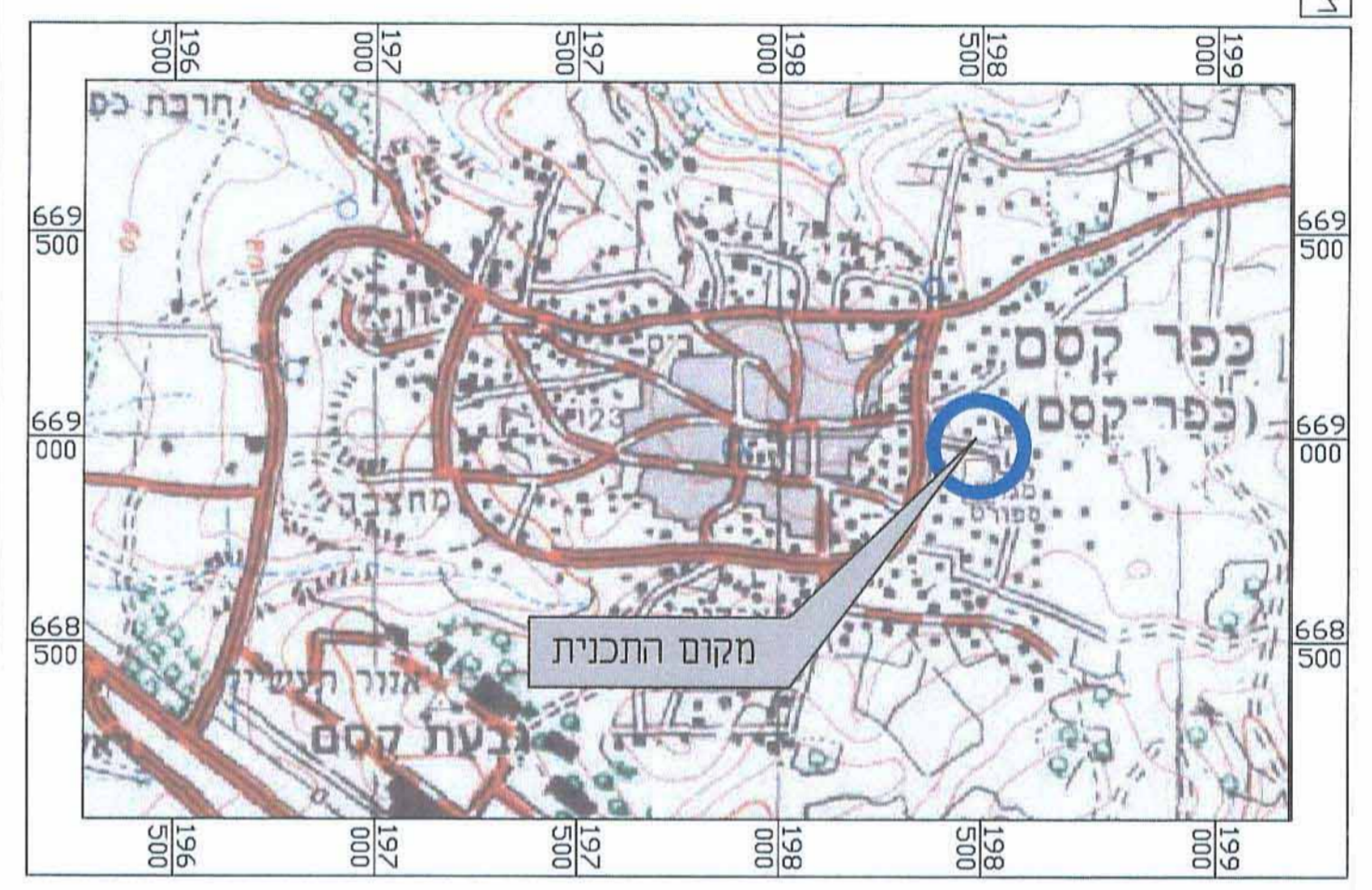


גושים וחלקות בתכנית:

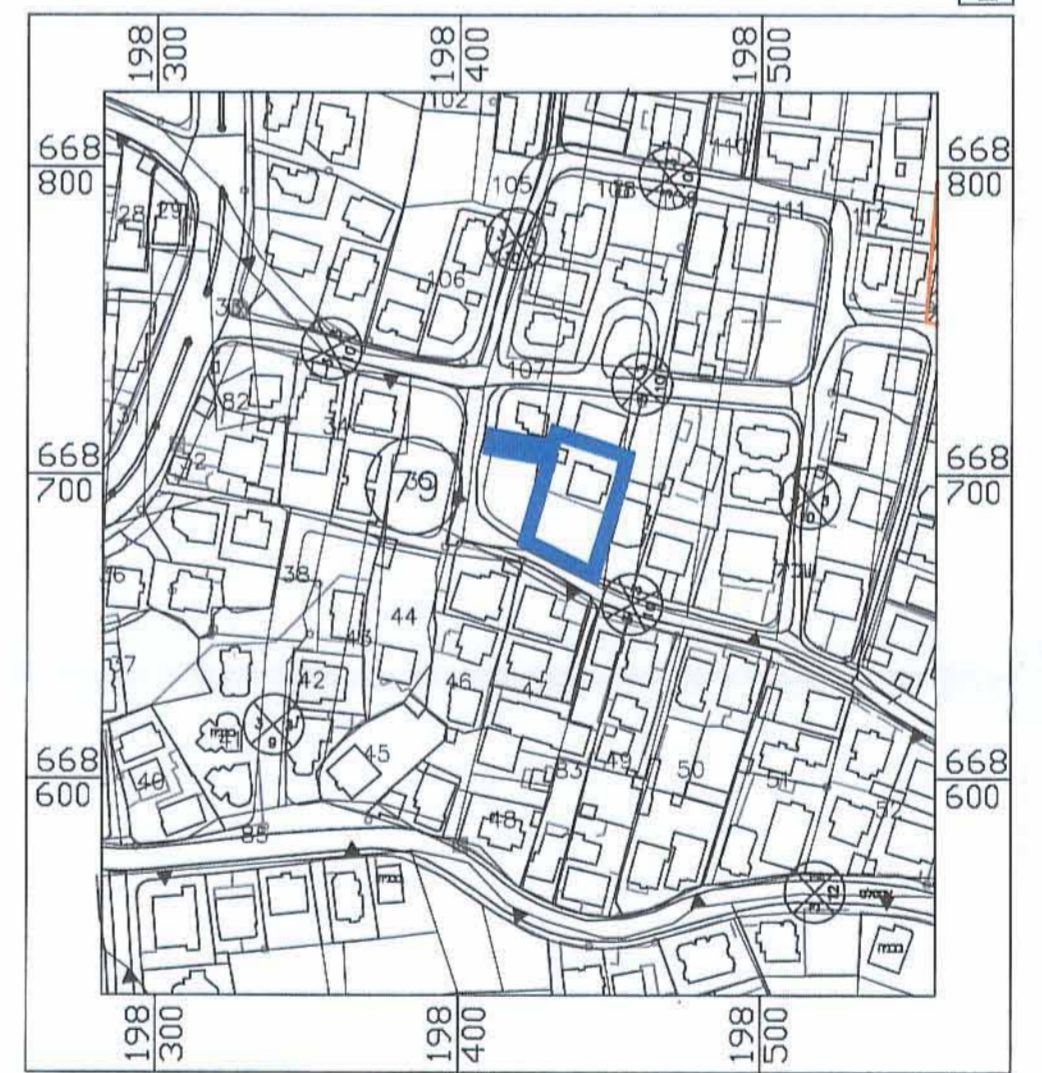
גוש	סוג הגוש	חלקות בשלמותן	חלקי חלקות
8879	מוסדר	--	107, 108, 109

שמות והתימות:

עורך התוכנית	תאריך:	שם: בדייר אחסאן	
		שם התאגיד	חתימה:



תרשים להתמצאות כללית
קנ"מ 1 : 25000



תרשים לסביבה הקרובה
קנ"מ 1 : 2500

מקרא מצב מאושר

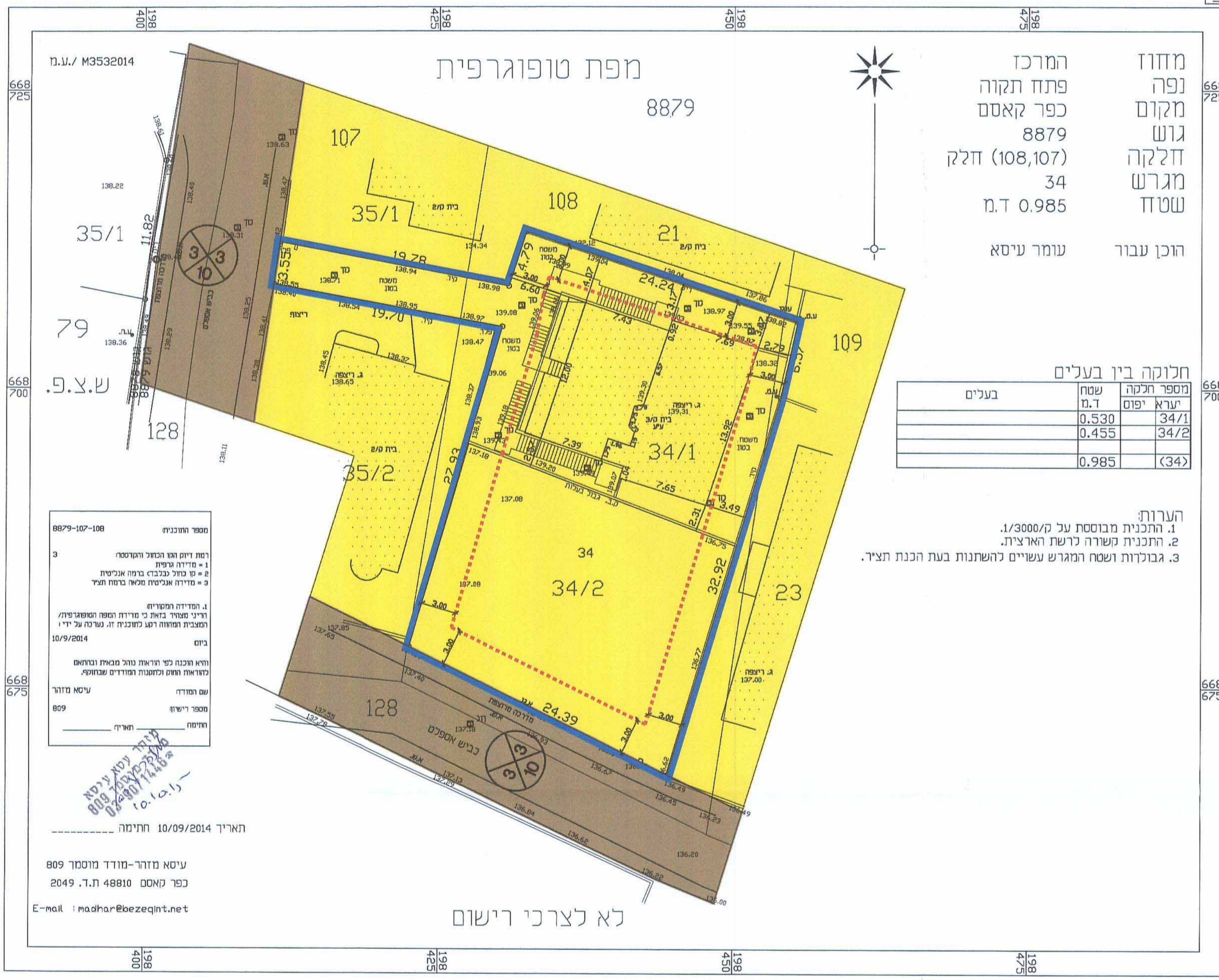
- אזור מגורים ג'
- דרך מאושרת
- גבול תכנית
- קווי מניפולציה/ענאת 1/3000 ק/ק
- 34 מספר מגרש
- 000
5 5
00 מספר הדרך
קו בניין
רוחב הדרך

מחוז	המרכז
נפה	פתח תקוה
מקום	כפר קאסם
גוש	8879
חלקה	108,107 חלק
מגרש	34
שטח	0.985 ד.מ.
הוכן עבור	עומר עיסא

חלוקה בין בעלים

בעלים	מספר חלקה	שטח ד.מ.	יערא יפוס
	34/1	0.530	34/1
	34/2	0.455	34/2
	(34)	0.985	

- הערות:
- התכנית מבוססת על 1/3000 ק/ק.
 - התכנית קשורה לרשת הארצית.
 - גבולות ושטח המגרש עשויים להשתנות בעת הכנת תציר.



מצב מאושר
קנ"מ 1 : 250
לפי תכנית 1/3000 ק/ק

מספר התוכנית: 8879-107-108
רמת דיוק זהו המסלול המקסימלי
1 = מידה גרפית
2 = סך כולל כולל גרסה אנכית
3 = מידה אנכית מלא ברמת תציר
1. הודעה תשרית
2. דרישת תשרית בואת כי מידות המפה והמסלול/ת
המבנית והמחאה ועל כחובתה זו. עורכה על ידי
10/9/2014
ביום
והיא חובה לפי הוראת נוהל מבאת ונכרחה
לדאוגה והשם ולתמונת המודדים שבחומץ.
שם המודד:
מספר רישום:
חתימה:
עיסא מודד
809
חתימה:
תאריך: 10/09/2014 חתימה:
עיסא מודד - מודד מוסמך 809
כפר קאסם 48810 ת.ד. 2049
E-mail: madhar@bezeqint.net

