

ועדה מקומית לתכנון ובנייה  
ראשון-לציון  
419-0254961  
החלטת הוועדה מס' 2191  
תאריך: 09.04.2015  
ק"מ: 48.330  
ק"מ: 48.330  
ק"מ: 48.330

חוק התכנון והבנייה, התשכ"ה - 5705  
**תכנית מפורטת**

מס' 413-0254961

**רצ\מק\ו\9\68  
רחוב שפינוזה פינת פרישמן**

**תשריט מצב מאושר גליון 1 מתוך 1**

מחוז	מרכז
מרחב תכנון מקומי	ראשון לציון
רשות מקומית	ראשון לציון
ישוב	ראשון לציון
תאריך	19.4.2015

שם הנספח	קני"מ
מצב מאושר	1:250
תרשים סביבה	-
תרשים נוסף	-
תרשים נוסף	-
תמונה נוספת	-

שמות וזחתימות:	ענת פרנקל
עורך התוכנית	ענת פרנקל
חתימה:	ענת פרנקל
טלפון: 052-2447457	פקס: 077-5447457

ענת פרנקל  
אדריכלית בני"מ  
515228966

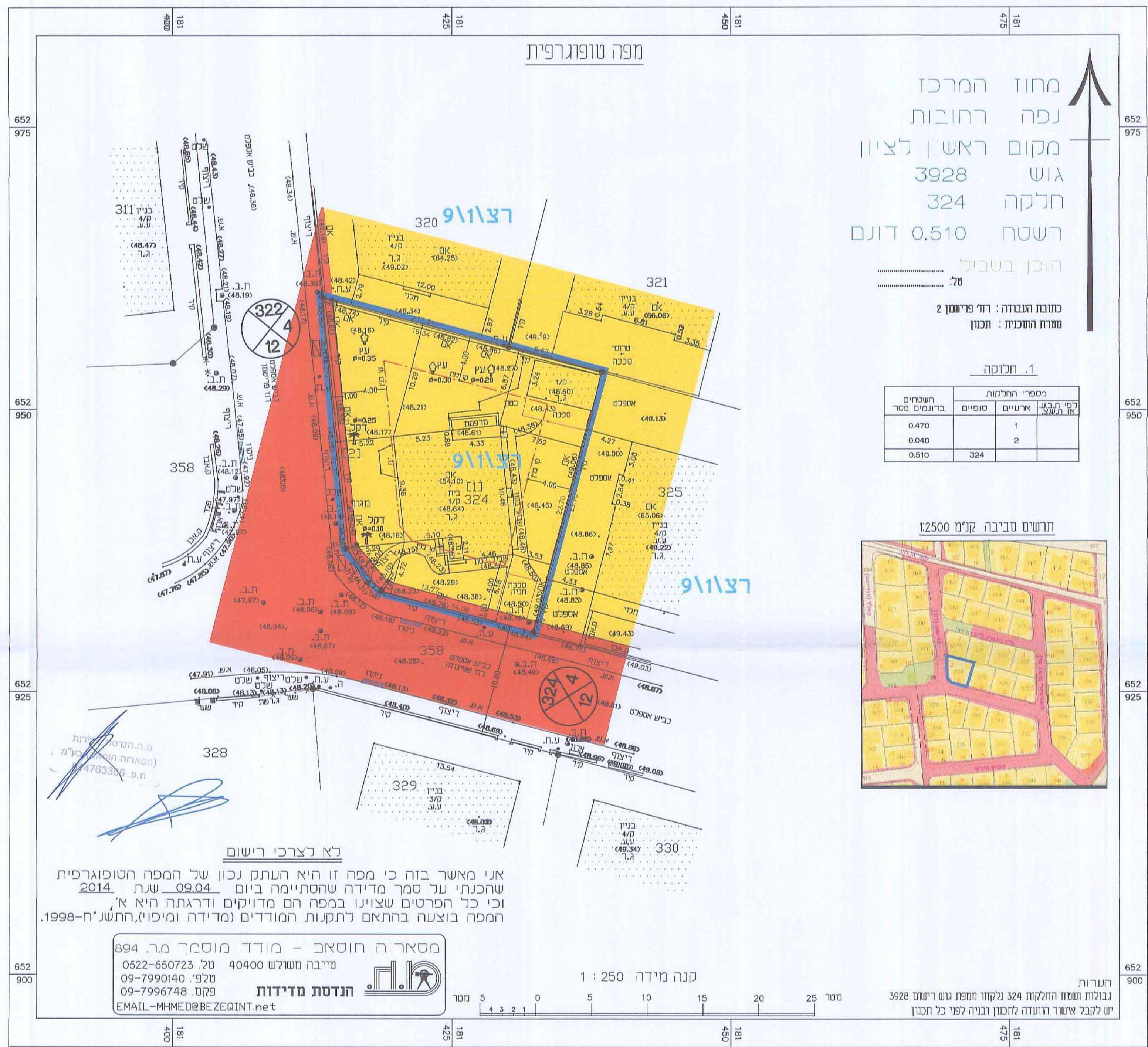
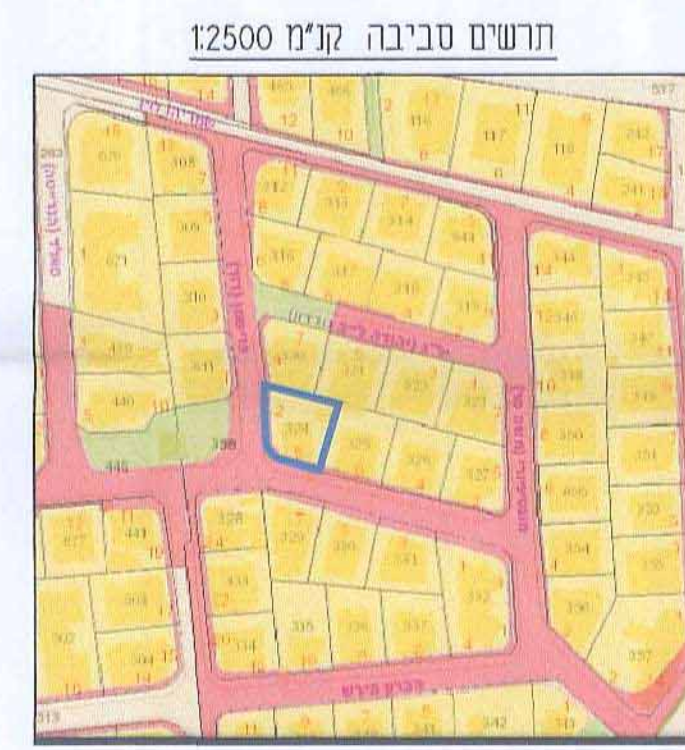
**מיקרא**

- גבול חכנית
- מגורים ג
- דרך מוצעת
- קו בנין
- בניין קיים
- מספר חלקה
- מספר תכנית מאושרת
- מסי הדרך
- קו בנין
- רוחב הדרך

מחוז המרכז  
נפה רחובות  
מקום ראשון לציון  
גוש 3928  
חלקה 324  
השטח 0.510 דונם  
הוכן בשביל:  
טל:  
כתובת העבודה: רח' פרישמן 2  
חברת התכנית: תכנון

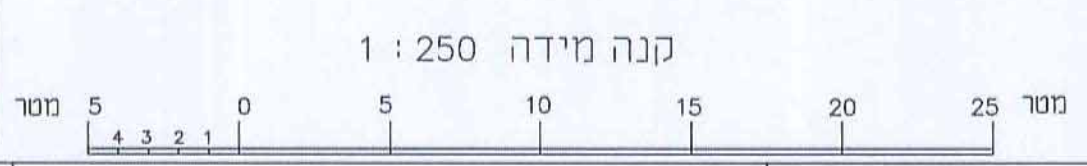
1. חלוקה

מספרי החלקות	לפי תכנית	מספרי החלקות	לפי תכנית
0.470	1	0.040	2
0.510	324		



**לא נצרכי רישום**  
אני מאשר בזה כי מפה זו היא העתק נכון של המפה הטופוגרפית שהכתיני על סמך מדידה שהסתיימה ביום 09.04 שנת 2014 וכי כל הפרטים שצוינו במפה הם מדויקים ודרגתה היא א' המפה בוצעה בהתאם לתקנות המודדים (מדידה ומיפוי), התשנ"ח-1998.

מסארוה חוסאם - מודד מוסמך מ.ר. 894  
טייבה משולש 40400 טל. 0522-650723  
פ.ל. 09-7990140  
פ.ק.ט. 09-7996748  
הנדסת מדידות  
EMAIL-MHME@BEZEQINT.net



הערות  
נגולות ושטח החלקות 324 נלקחו ממפת גוש רישום 3928 יש לקבל אישור הוועדה לתכנון ובנייה לפני כל תכנון