

עיריית רחובות  
מנחל הנדסה  
06-05-2015  
נתקבל  
תכנון בניין ערים

ועדה מקומית רחובות  
414-0267757  
אישור תכנית מס' 414-0267757  
הועדה המקומית החליטה לאשר את התכנית  
בשיבת מס' 31-08-15  
מס' 31-08-15  
מנהל העדה

מחוז מרכז  
08-10-2015  
נתקבל  
תיק מס' 4023058-א

**חוק התכנון והבנייה, התשכ"ה - 1965**  
**תכנית מפורטת**

**מס' 414-0267757**

**שם התכנית:**  
**רח\מק\1250\113**  
**רמ"ם 101 רחובות**

**מצב מאושר גליון 1 מתוך 1**

שם הנספח	קני"מ
מצב מאושר	1250
תרשים סביבה	12500
תרשים התמצאות	ללא
תרשים נוסף	-
תמונה נוספת	-

תאריך: 08.02.2015

ועדה מקומית רחובות  
414-0267757  
הפקדת תוכנית מס' 414-0267757  
הועדה המקומית החליטה לתפקיד את התכנית  
בשיבת מס' 31-08-15  
מס' 31-08-15  
מנהל העדה

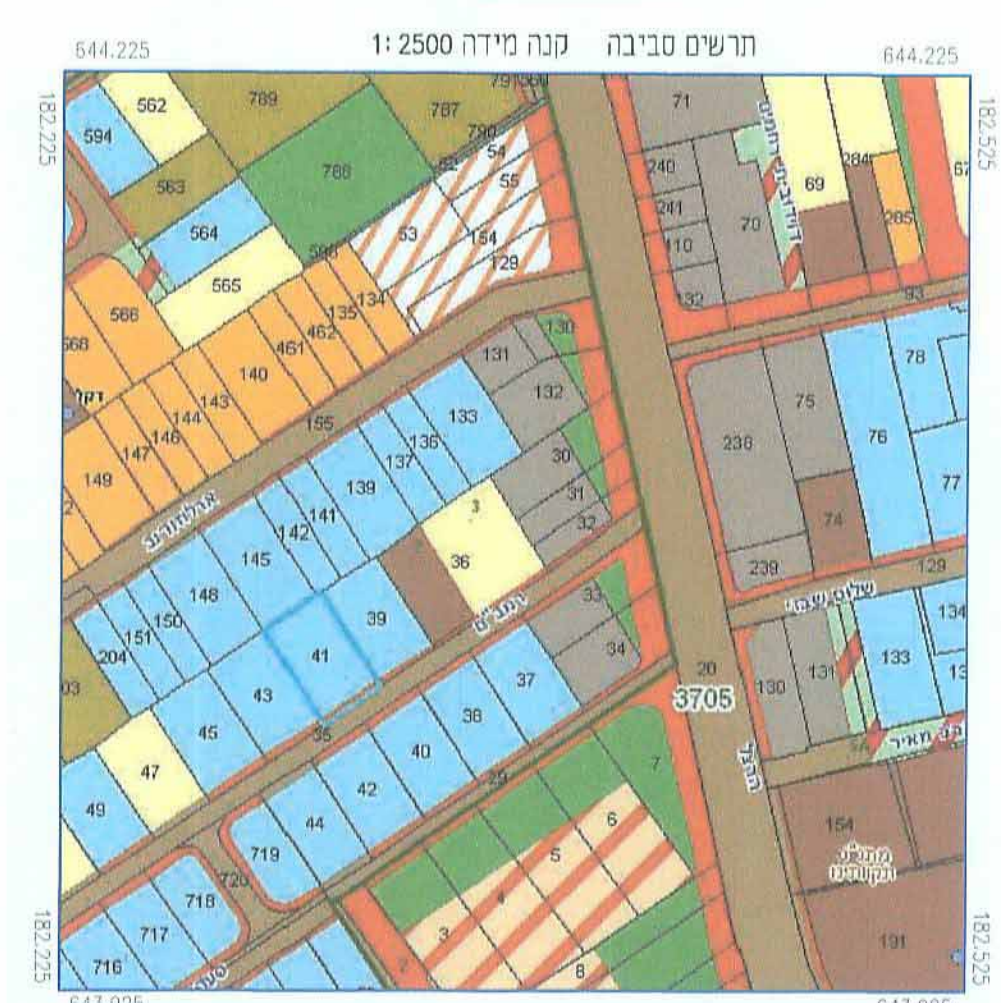
**שמות והתימות:**

עורך התוכנית	שם:	נעמי בידרמן	זאתימה:
אדריכלות ובניין ערים	תאריך:		

**מקרא תרשים סביבה**

- דרך קיימת מאושרת
- שטח לבנייה ציבורי
- דרך מוצעת
- מגורים א
- מגורים ב
- מגורים ג
- שטח ציבורי פתוח
- מגורים מיוחד
- אזור מסחרי
- מספר תא שטח
- מס' הדרך
- קו בנין
- רוחב הדרך

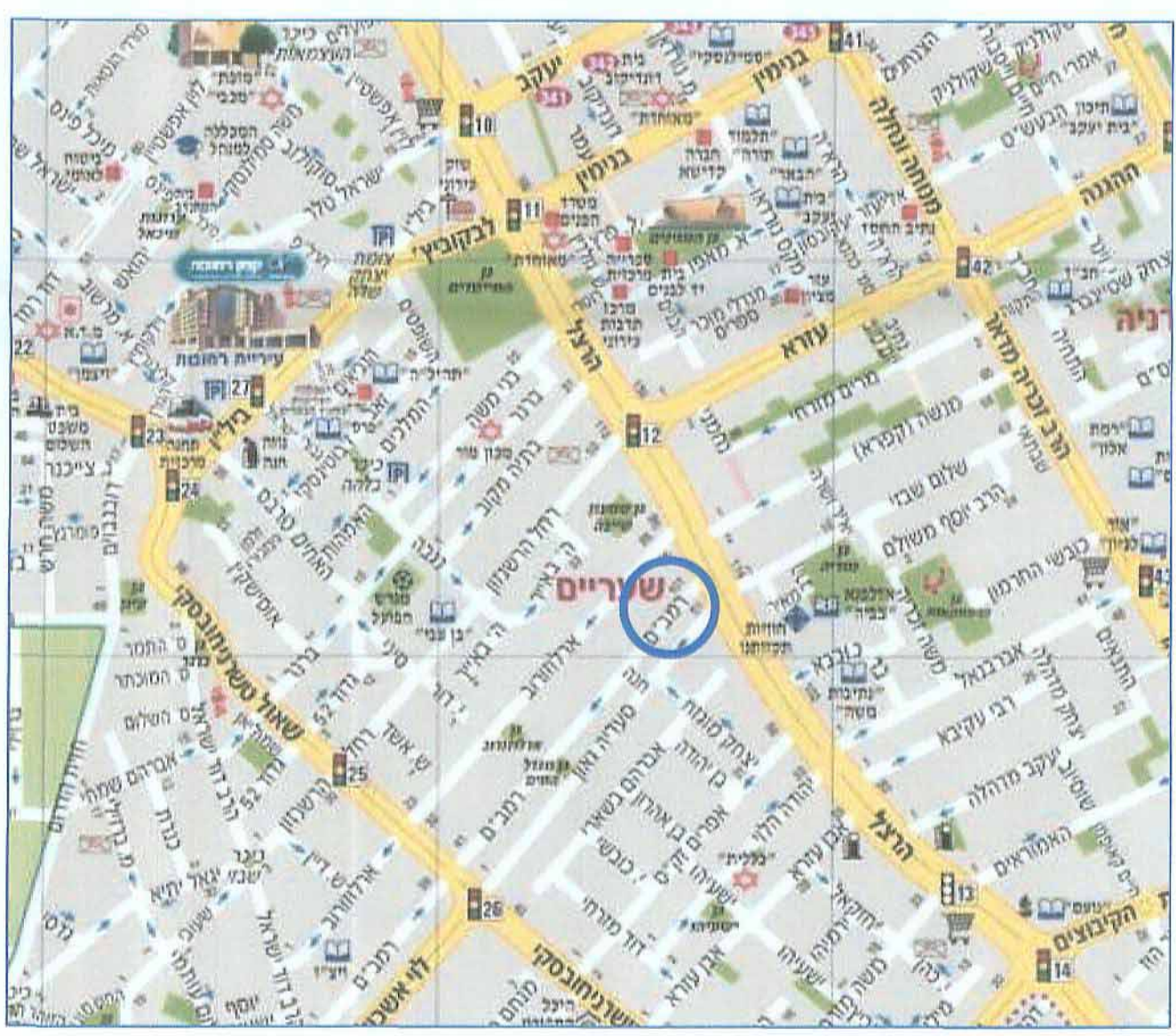
**תרשים סביבה**



**מיקרא מצב מאושר**

- גבול תכנית
- קו בנין
- מגורים ב'
- דרך מוצעת
- דרך קיימת מאושרת
- מספר תא שטח

**תרשים התמצאות כללי**



מחוז: המרכז  
נפה: רחובות  
מקום: רחובות  
גוש: 3701  
חלקה: 41  
שטח: 0.793 ד'

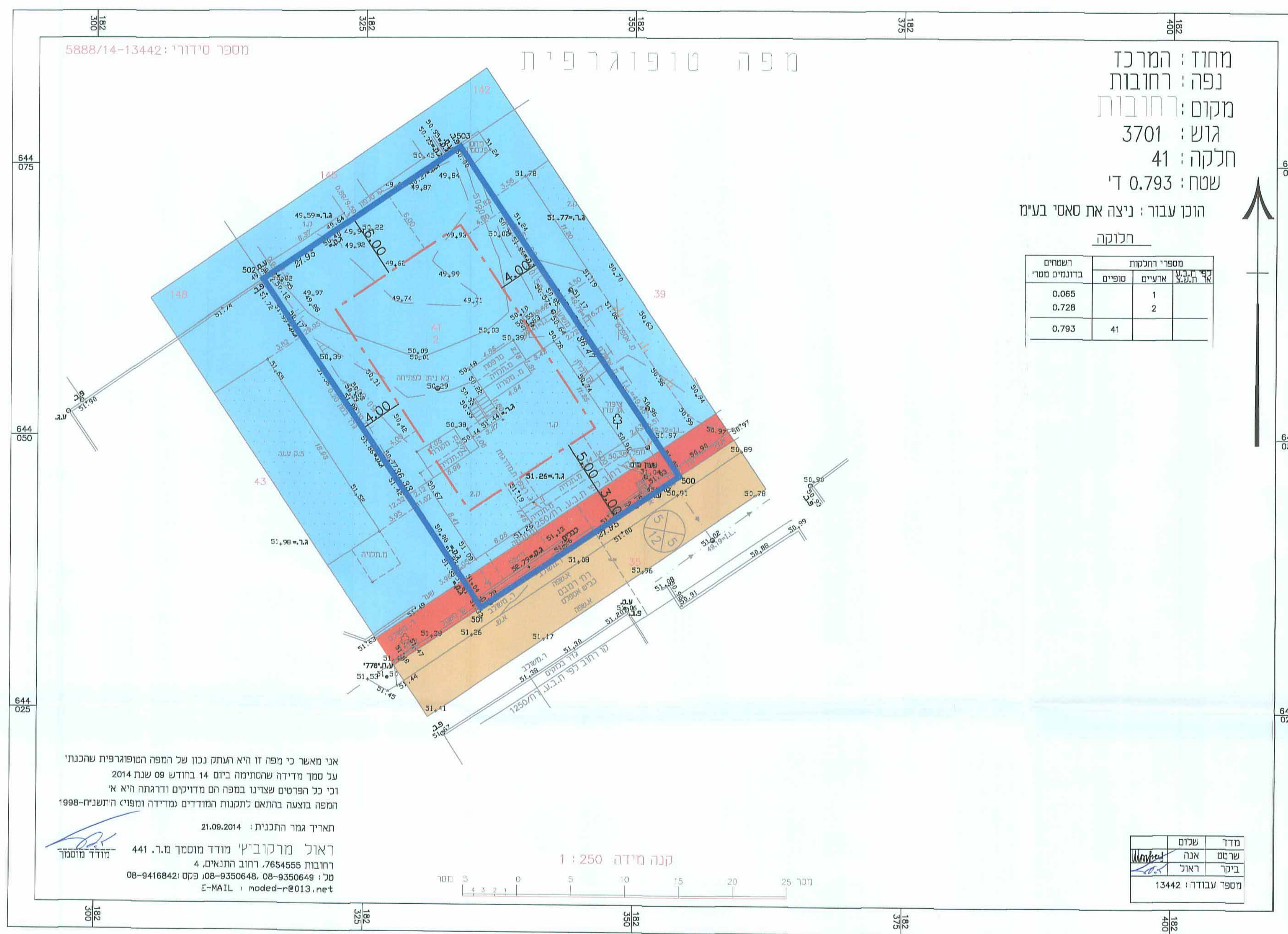
הוכן עבור: ניצה את סאטי בעימ

חלוקה

השטחים בדונמים מסוי	מספרי החלקה	מס' חלקה	אזורים	סופיים
0.065	1			
0.728	2			
0.793	41			

מספר עבודה:	שם:	מדר:
13442	אנה	שלוש
	ראובן	שניים

**מפה טופוגרפית**



מספר סידורי: 5888/14-13442

אני מאשר כי מפה זו היא העתק נכון של המפה הטופוגרפית שהכנתו על סמך מדידה שהסתיימה ביום 14 בחודש 09 שנת 2014 וכי כל הפרטים שצוינו במפה הם מדויקים ודרגתה היא א' המפה בוצעה בהתאם לתקנות המודדים ממדידה ומפ"י התשנ"ח-1998

תאריך גמר התכנית: 21.09.2014  
ראול מרקוביץ' מודד מוסמך מ.ר. 441  
רחובות 7654555, רחוב התנאים 4  
טל: 08-9350648, 08-9350649, פקס: 08-9416842  
E-MAIL: nodea-r@013.net

קנה מידה 1:250