

חוק התכנון והבנייה, התשכ"ה - 1965  
**תכנית מפורטת**

מס' 451-0330993  
**איחוד וחלוקה מחדש - מגרש 5**

**תשריט מצב מאושר גליון 1 מתוך 1**

מחוז	המרכז
מרחב תכנון מקומי	קסם
רשות מקומית	עיריית כפר קאסם
ישוב	כפר קאסם
תאריך	10/05/2015

שם הנספח	קנ"מ
מצב מאושר	1 : 1000
תרשים סביבה	1 : 10000
התמצאות כללית	1 : 25000
תרשים נוסף	-
תמונה נוספת	-

חותמות מוסד תכנון:

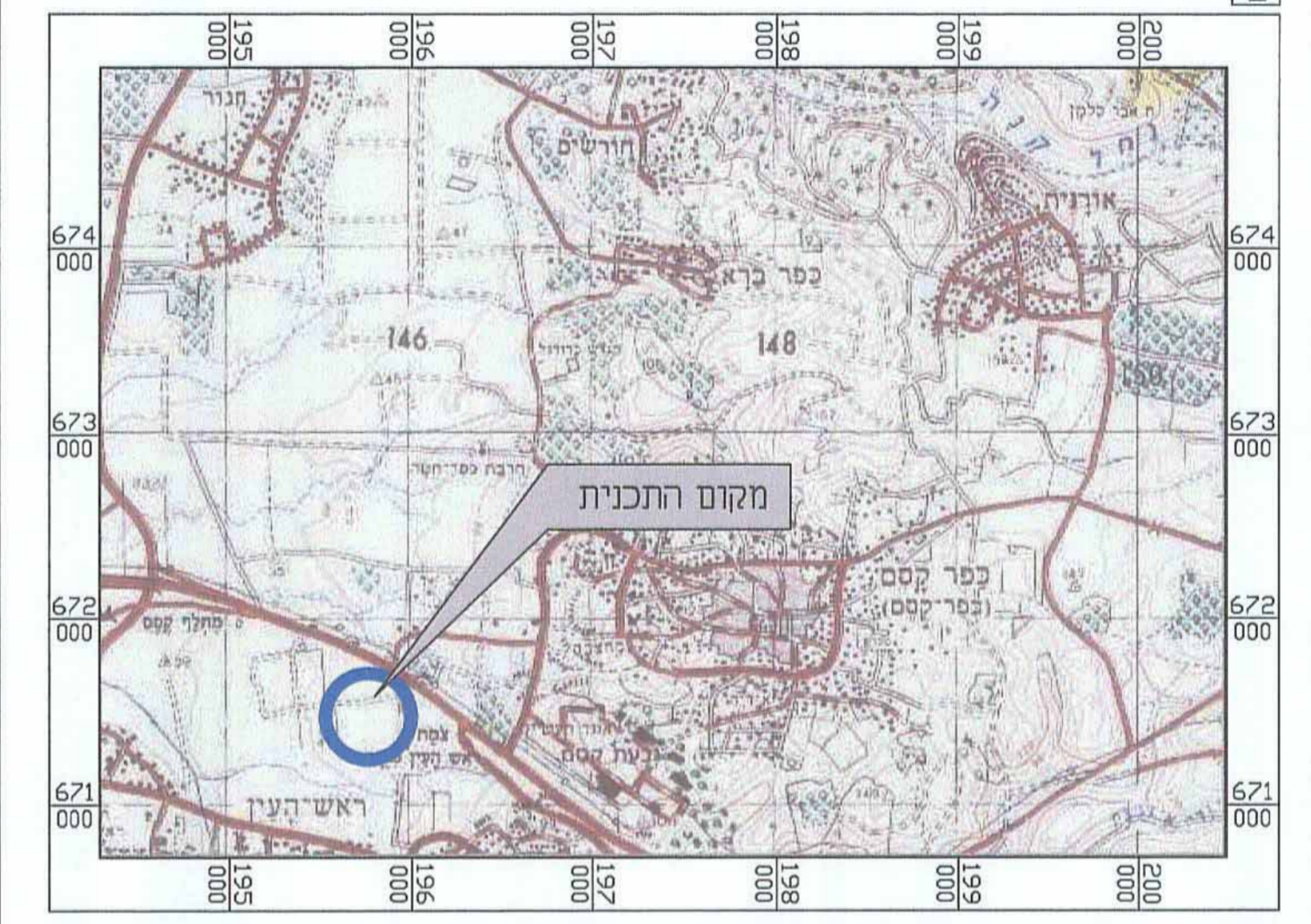


גרשים וחלקות בתכנית:

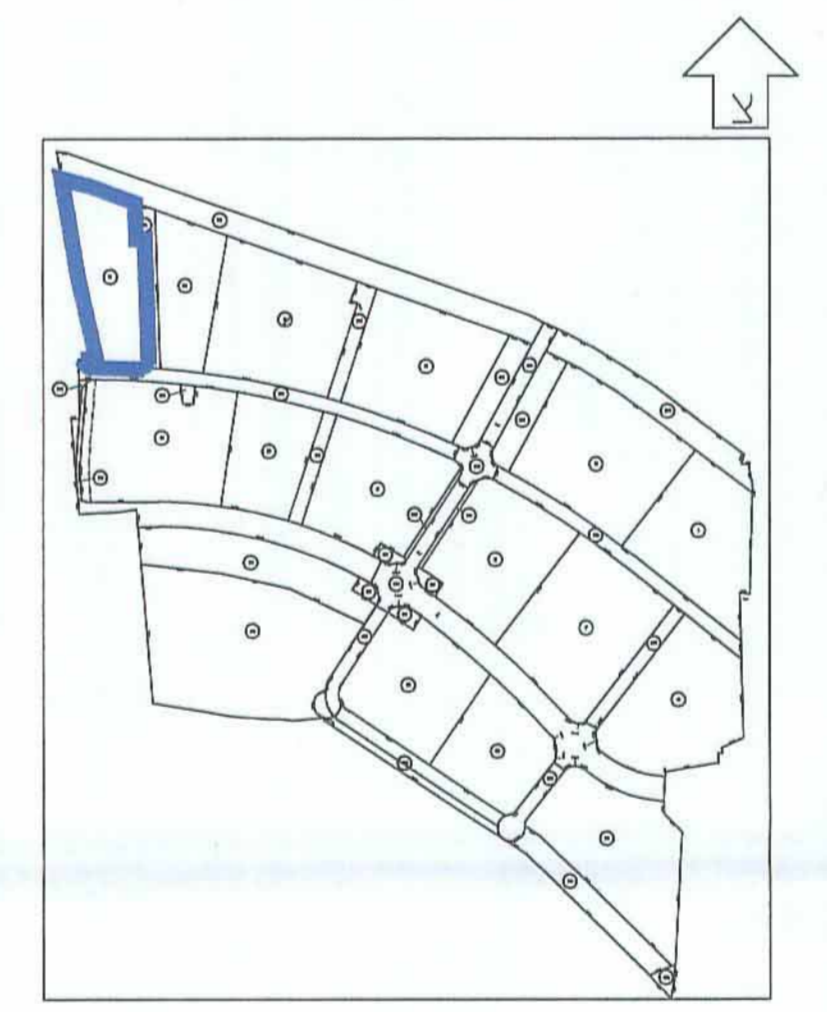
גוש	סוג הגוש	חלקות בשלמותן	חלקי חלקות
8866	מוסדר	--	9, 2, 1

שמות וחתימות:

עורך התוכנית	שם: עיסא מוסטפא	חתימתו:
	תאריך: שם התאריך	מס' רישוי: 35733



תרשים להתמצאות כללית קנ"מ 1 : 25000

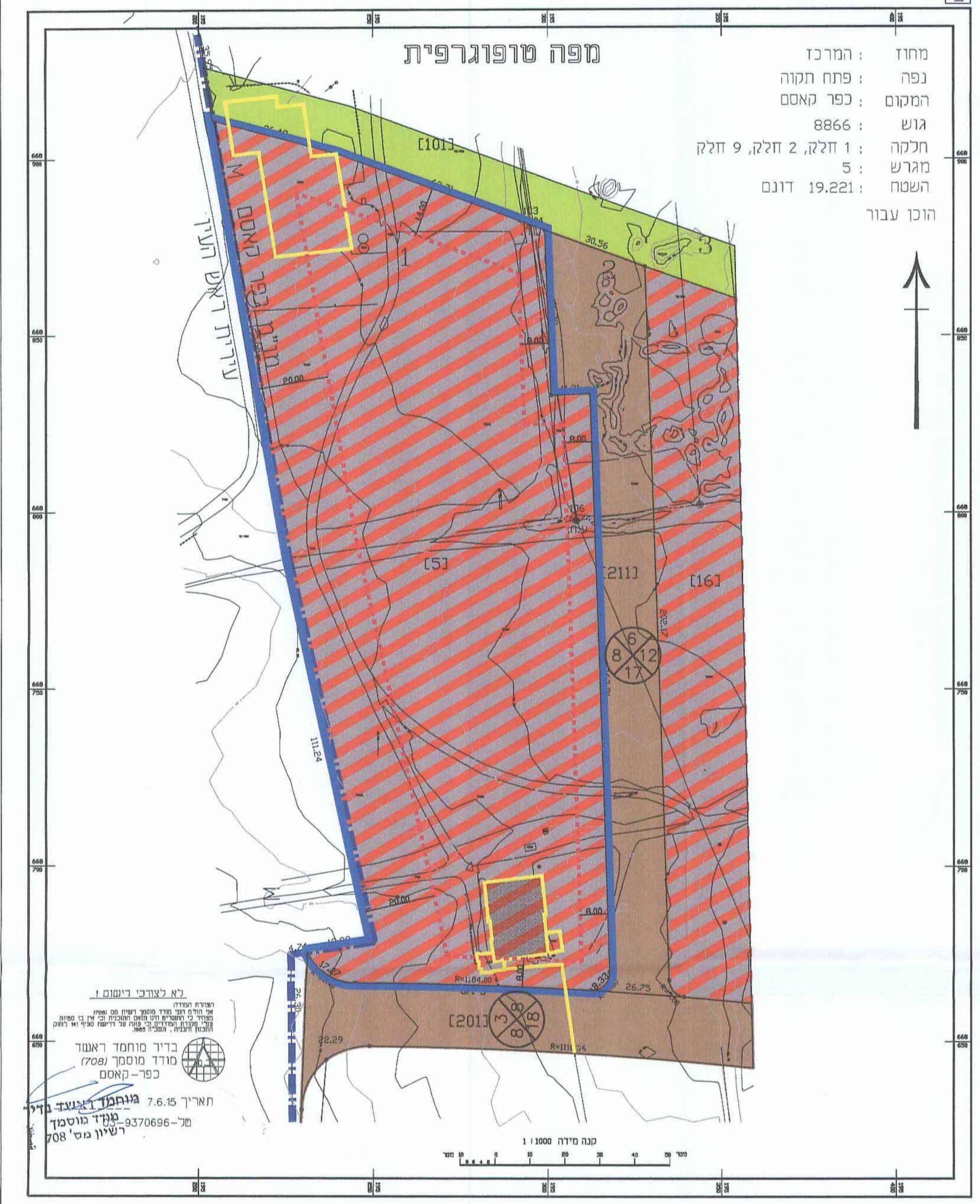


תרשים לסביבה הקרובה קנ"מ 1 : 10000

הערות:  
 1. התכנית לפי ק/3414.  
 2. הגבולת אינם סופיים ויתכנו שינויים בסוף הרשום

## מקרא מצב מאושר

- אזור למרכזים לוגיסטיים
- דרך מאושרת
- שטח ציבורי פתוח
- גבול תכנית
- קו בניין מתכנית ק/3414
- להריסה
- גבול שיפוט
- מספר מגרש
- מספר הדרך
- קו בניין
- רוחב הדרך



**מצב מאושר** קנ"מ 1 : 1000  
 לפי תכנית ק/3414

מחוז : המרכז  
 נפה : פתח תקוה  
 המקום : כפר קאסם  
 גוש : 8866  
 חלקה : 1 חלקה, 2 חלקה, 9 חלקה  
 מגרש : 5  
 השטח : 19,221 דונם  
 הוכן עבור :

לא לצורכי דימוס 1  
 חת"ר: 7.6.15  
 מ"מ: 9370696-3  
 מ"מ: 708

