

חוק התכנון והבנייה, התשכ"ה - 1965
תכנית מפורטת 451-0332395 - k

מס' 451-0332395

שינוי הוראות בניה

תשריט מצב מאושר גליון 1 מתוך 1

מחוז	המרכז
מרחב תכנון מקומי	קסם
רשות מקומית	עיריית כפר קאסם
ישוב	כפר קאסם
תאריך	16/06/2015

שם הנספח	קנ"מ
מצב מאושר	1 : 250
תרשים סביבה	1 : 2500
תרשים נוסף	-
תרשים נוסף	-
תמונה נוספת	-

חותמות מוסד תכנון:

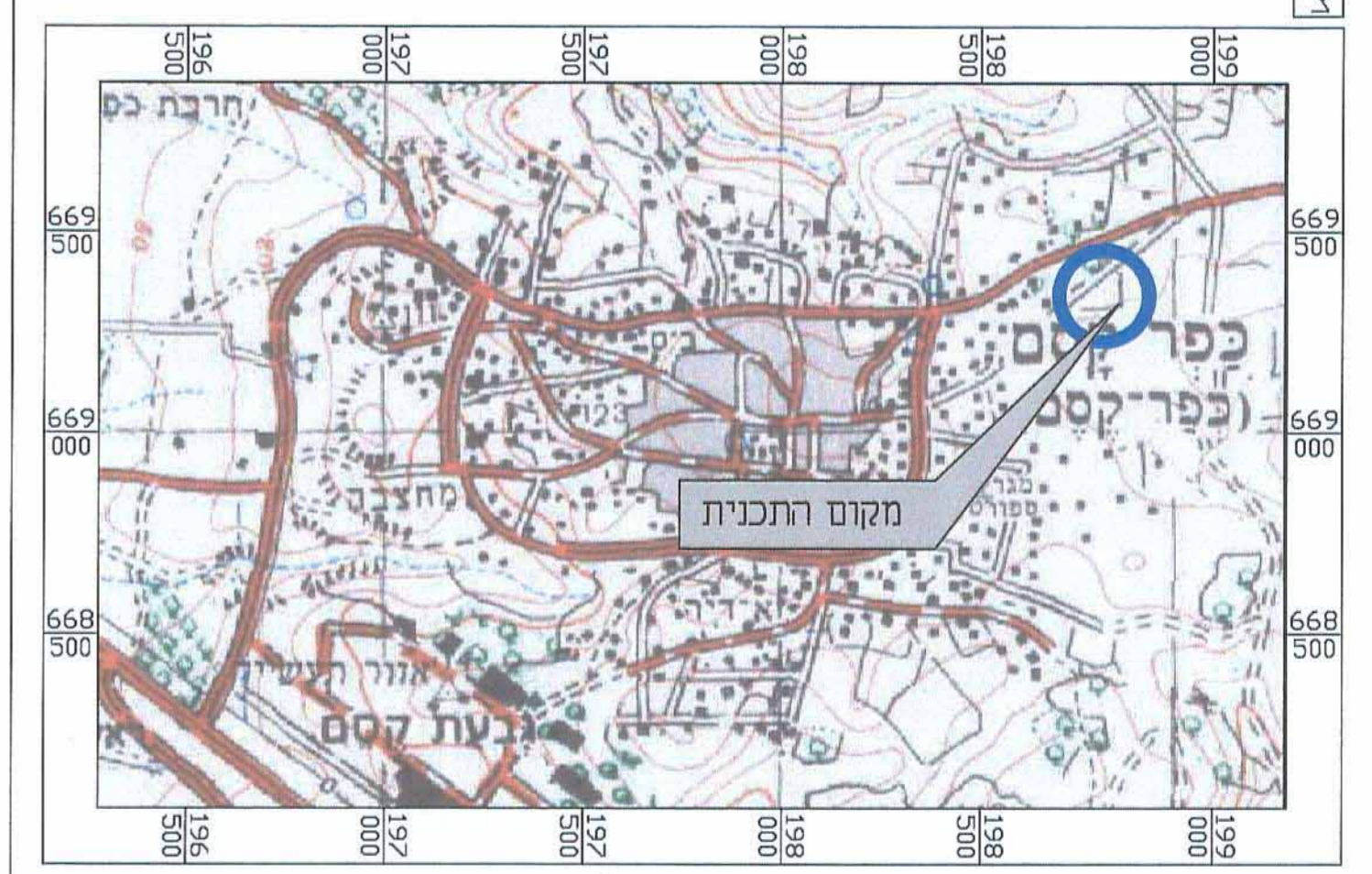


גושים וחלקות בתכנית:

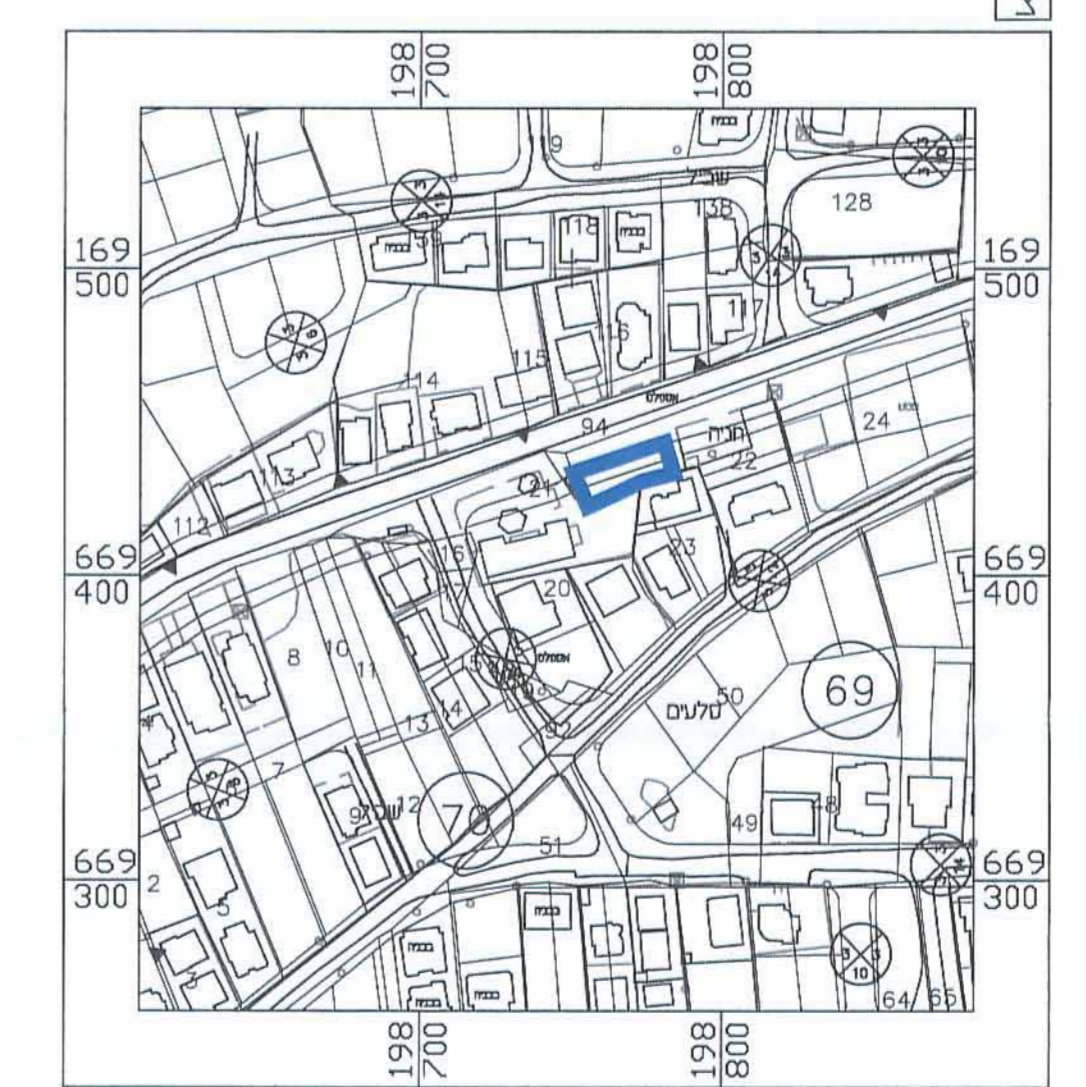
בח	סד תגום	חלקות בשלמותן	חלקי חלקות
8880	מוסדר	--	22

שמות רחתימות:

עורך התוכנית	שם: בדיר אחסאן	זחתימה:
	תאריך: שם התאריך	



תרשים להתמצאות כללית
קנ"מ 1 : 25000

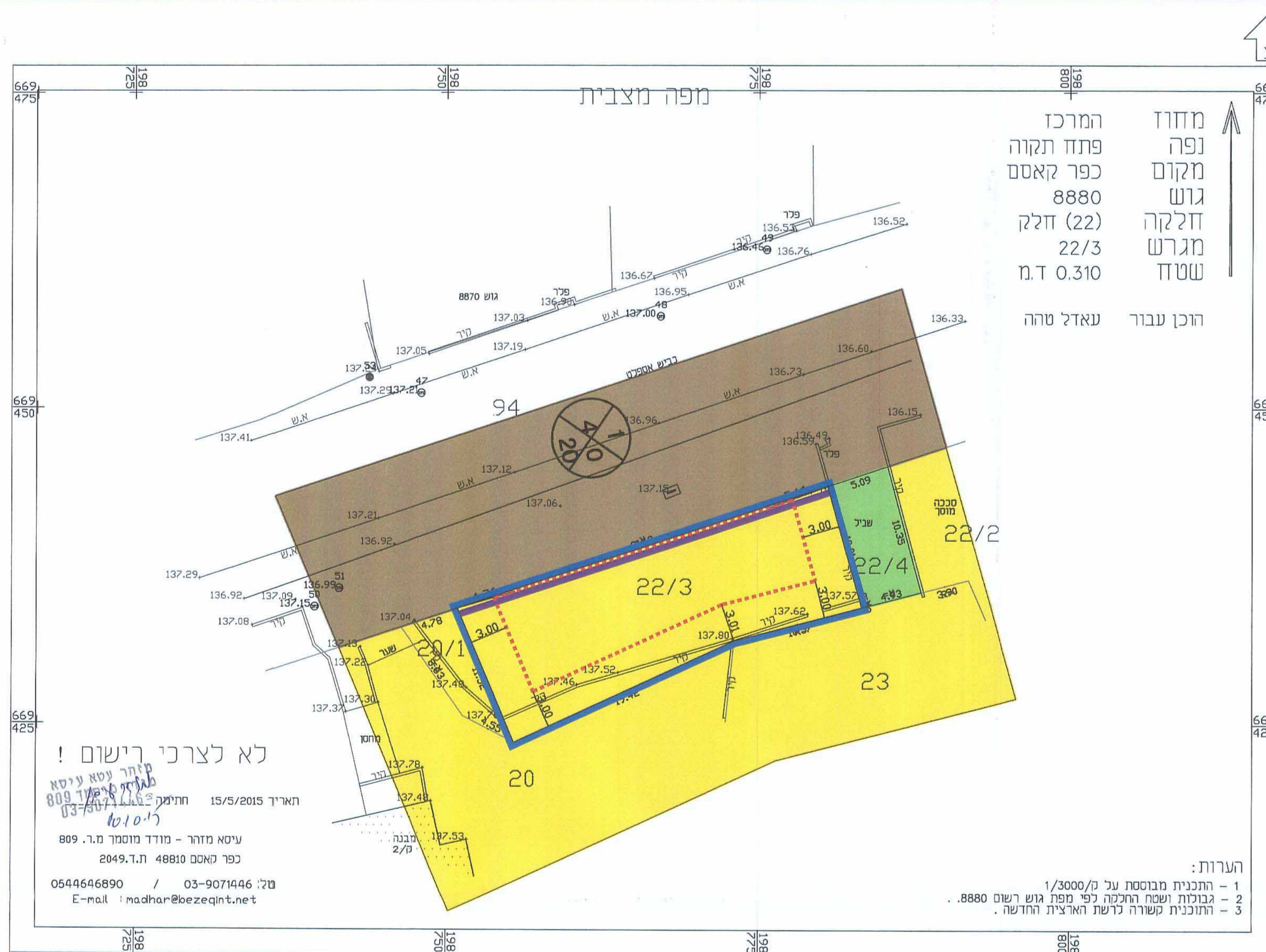


תרשים לסביבה הקרובה
קנ"מ 1 : 2500

מקרא מצב מאושר

- אזור מגורים ג'
- דרך מאושרת
- שביל
- גבול תכנית
- חזית מסחרית א'
- קו בניין מתכנית ק/3000
- 22/3 מספר מגרש
- 000
5 5
00 מספר הדרך
- 000
5 5
00 קו בניין
- 000
5 5
00 רוחב הדרך

מחזור נפרד
מקום גוש
חלקה (22)
מגרש
שטח 0.310 ד.מ.
הוכן עבור
עאדל טהר



לא לצרכי רישום!
מזרח עיטא עיסא
מגורים קטנים
חתימה: 15/5/2015
עיטא מזרח - מודד מוסדר מ.ר. 809
כפר קאסם 48810 ת.ד. 2049
טל: 03-9071446 / 0544646890
E-mail: madhar@bezeqint.net

הערות:
1 - התכנית מבוטסת על ק/3000
2 - גבולות ושטח החלקה לפי מפת גוש רשום 8880.
3 - התוכנית קשורה לרשת הארצית החדשה.

מצב מאושר קנ"מ 1 : 250
לפי תכנית ק/3000