

חוק התכנון והבנייה, התשכ"ה - 1965
תכנית מפורטת

מס' 451-0372441

שינוי הוראות בניה

תשריט מצב מאושר גליון 1 מתוך 1

מחוז	המרכז
מרחב תכנון מקומי	קסם
רשות מקומית	עיריית כפר קאסם
ישוב	כפר קאסם
תאריך	15/11/2015

שם הנספח	קנ"מ
מצב מאושר	1 : 250
תרשים סביבה	1 : 2500
תרשים נוסף	-
תרשים נוסף	-
תמונה נוספת	-

חותמות מוסד תכנון:

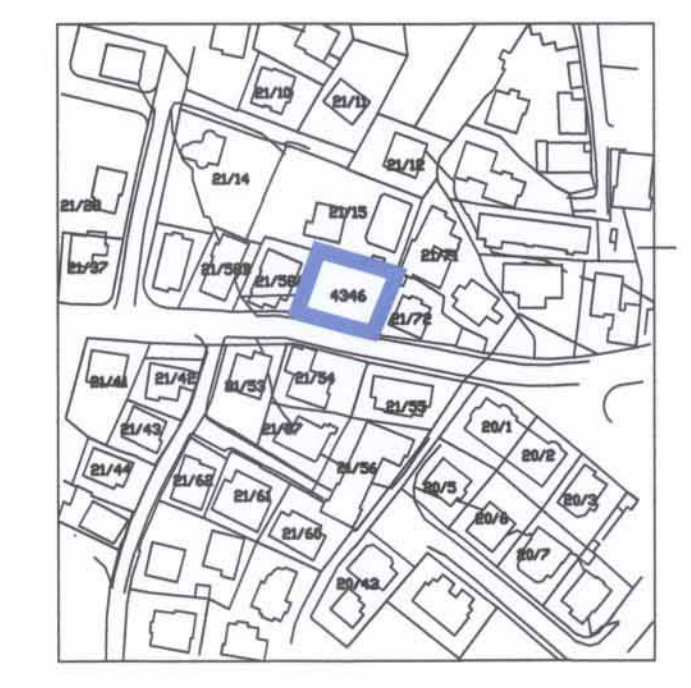
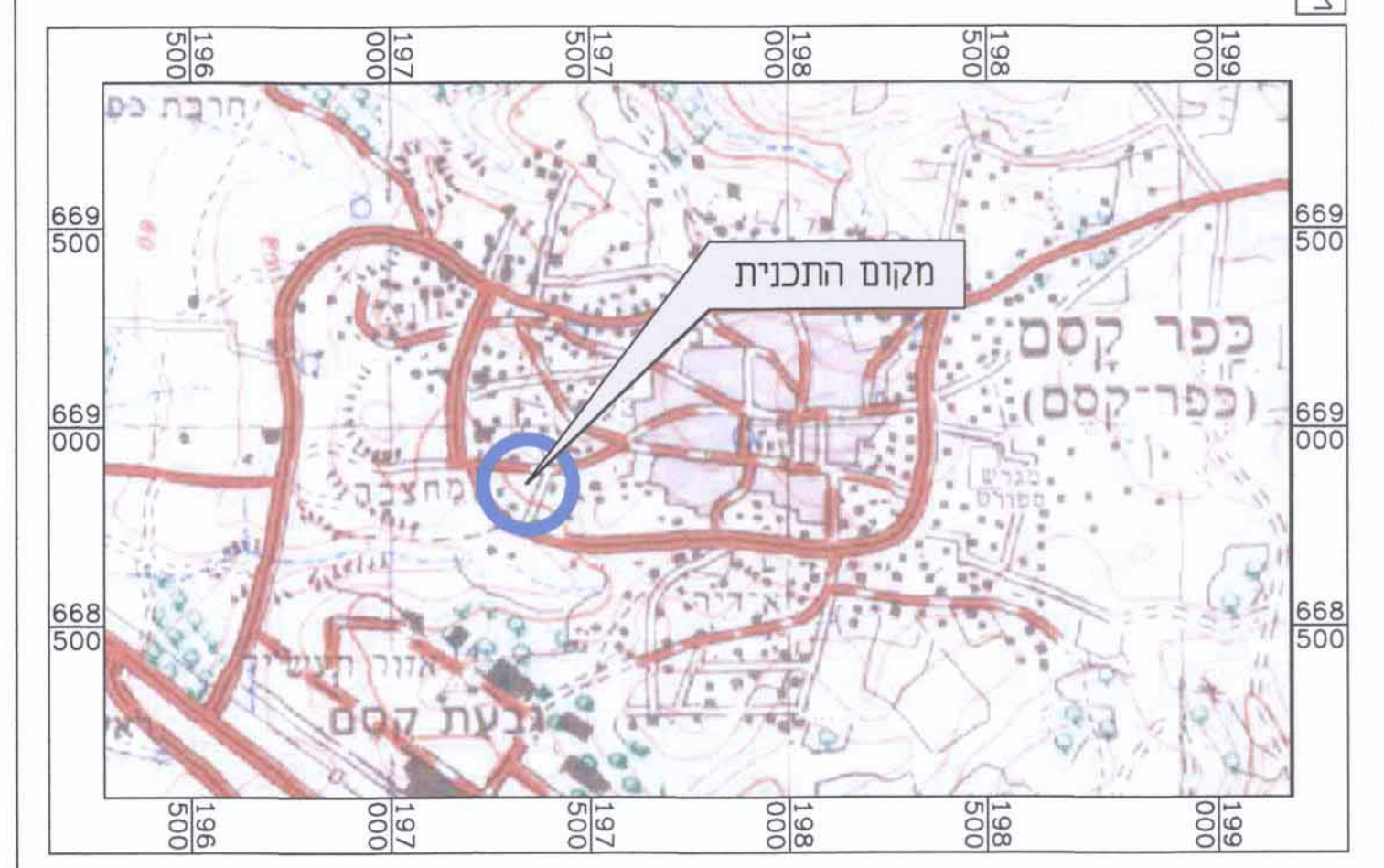


גושים וחלקות בתכנית:

גוש	מסד הגוש	חלקות בשלטון	חלקי חלקות
8864	מוסדר	--	143

שמות וחתימות:

עורך התוכנית	שם: בדיר אחסאן	חתימה:
	תאריך: שם התאריך	



- הערות:
- 1- גבולות ושטח החלוקה לפי מפת גוש רשום 8864.
 - 2- יש לקבל את אישור הוועדה המקומית לפני כל תכנון.
 - 3- הגבהים במפה קשורים לרשת ארצית.
 - 4- המפה קשורה לרשת ארצית.
 - 5- לא לצרכי רישום.
 - 6- התוכנית מבוססת על: ק/3000/1.

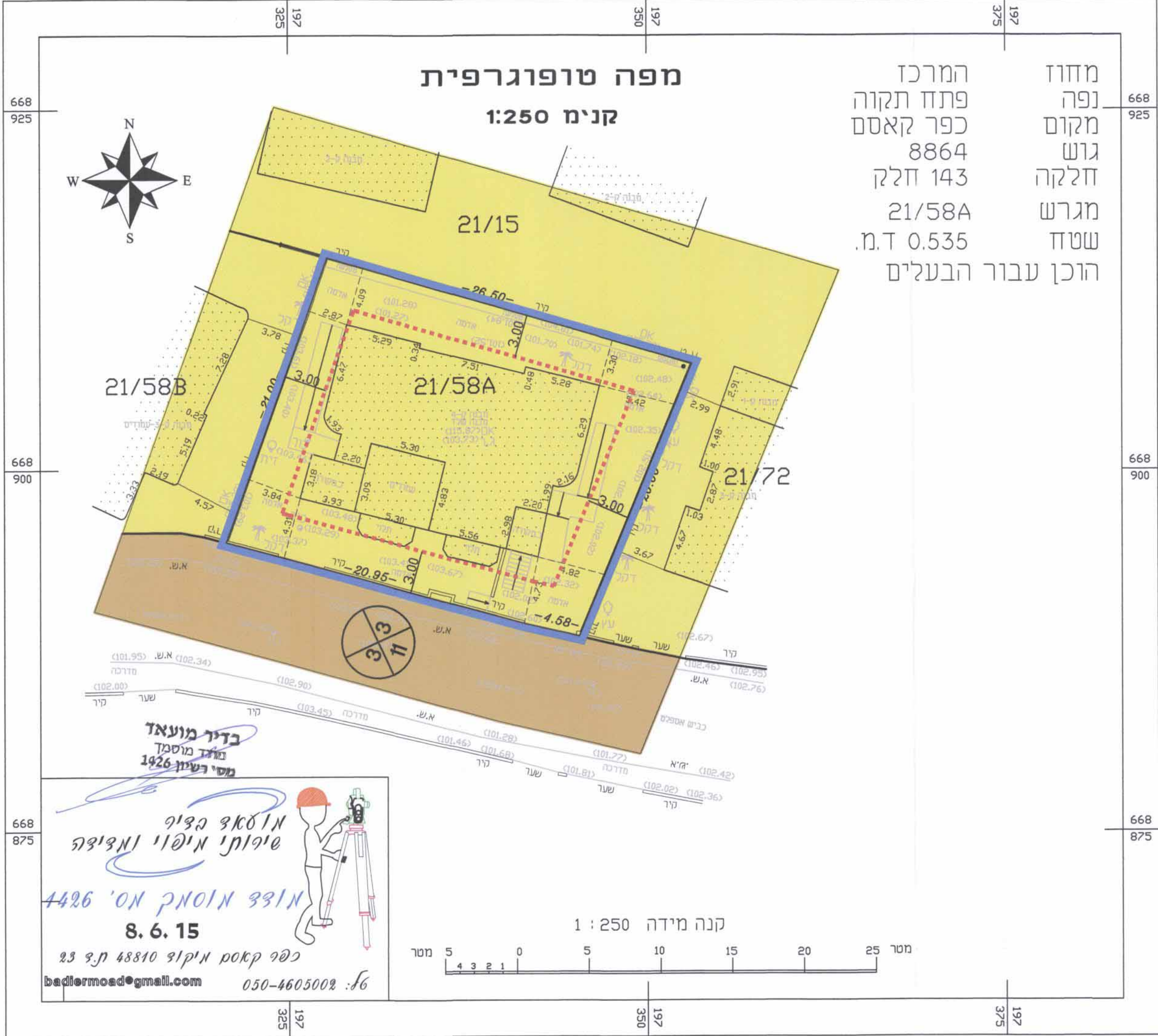
תרשים לסביבה הקרובה
 קנ"מ 1 : 2500

מקרא מצב מאושר

- אזור מגורים ג'
- דרך מאושרת
- גבול תכנית
- קו בניין מתכנית ק/3000/1
- מספר מגרש
- בניין קיים
- מספר הדרך
- קו בניין
- רחוב הדרך

מחוז נפרה
 נפה מקום
 גוש 8864
 חלקה 143
 מגרש 21/58A
 שטח 0.535 ד.מ.
 הוכן עבור הבעלים

מפה טופוגרפית
 קני"מ 1:250



בדיר מועאד
 מהנדס מוסמך
 מסי דשיון 1926

מאוסתק מס' 4426
 8.6.15
 כפר קאסם מיקו' 48810 ת.צ. 93
 badlermoed@gmail.com 050-4605002 :טל



מצב מאושר
 קנ"מ 1 : 250
 לפי תכנית ק/3000/1