

חוק התכנון והבניה, התשכ"ה - 1965
תכנית מפורטת

מס' 451-0374371

שינוי הוראות בניה

תשריט מצב מאושר גליון 1 מתוך 1

מחוז	המרכז
מרחב תכנון מקומי	קסם
רשות מקומית	עיריית כפר קאסם
ישוב	כפר קאסם
תאריך	23/11/2015
שם הנספח	קנ"מ
מצב מאושר	1 : 250
תרשים סביבה	1 : 2500
תרשים התמצאות	1 : 25000
תרשים נוסף	-
תמונה נוספת	-

חותמות מוסד תכנון:

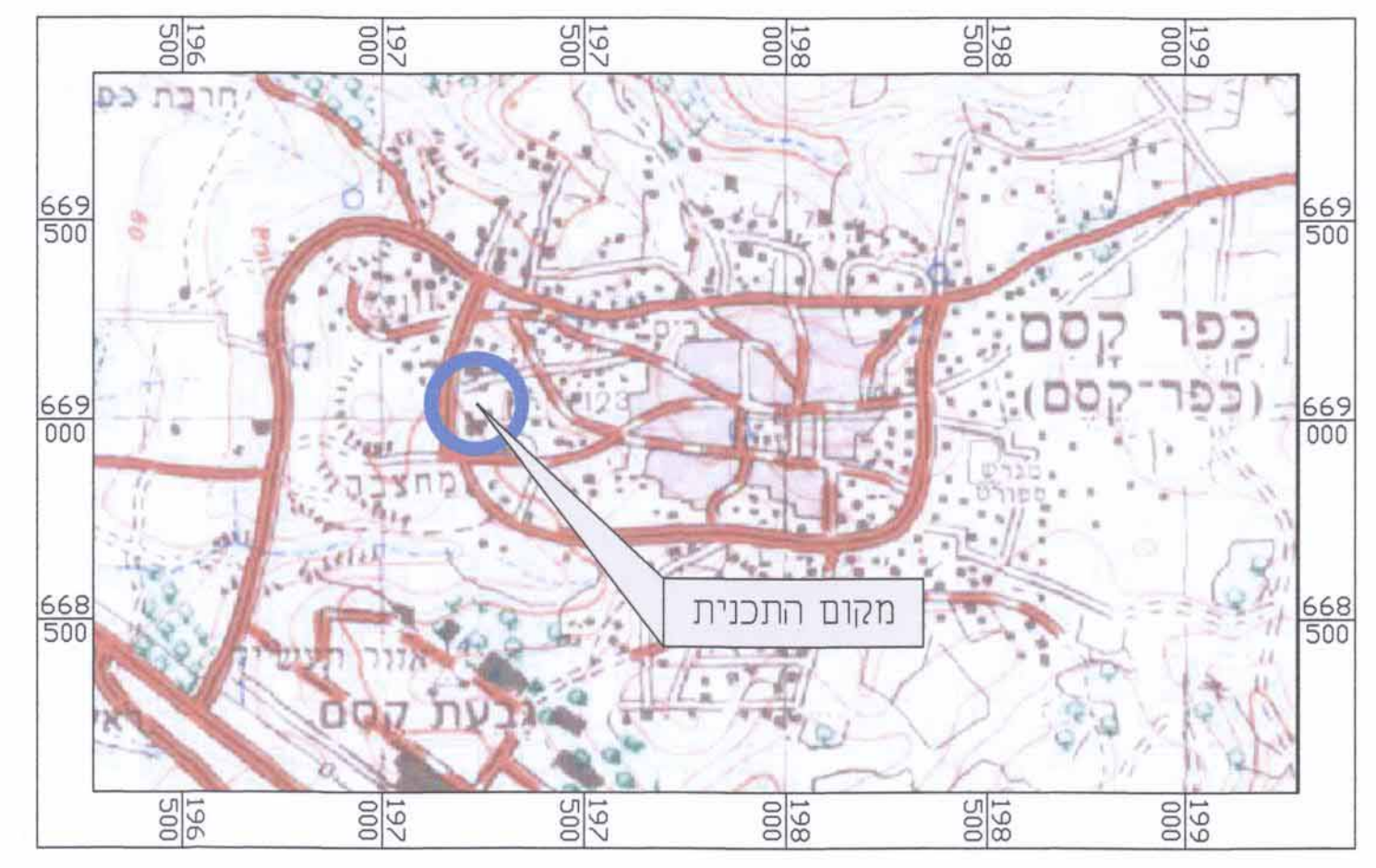


גרשים וחלקות בתכנית:

נוש	סוג גרש	חלקות בשלמותן	חלקי חלקות
8864	מוסדר	-	29

שמות וחותימות:

עורך התוכנית	שם:	ריאן עסאף	חתימה:
	תאריך:	שם התאריך	




תרשים להתמצאות כללית
 קנ"מ 1 : 25000

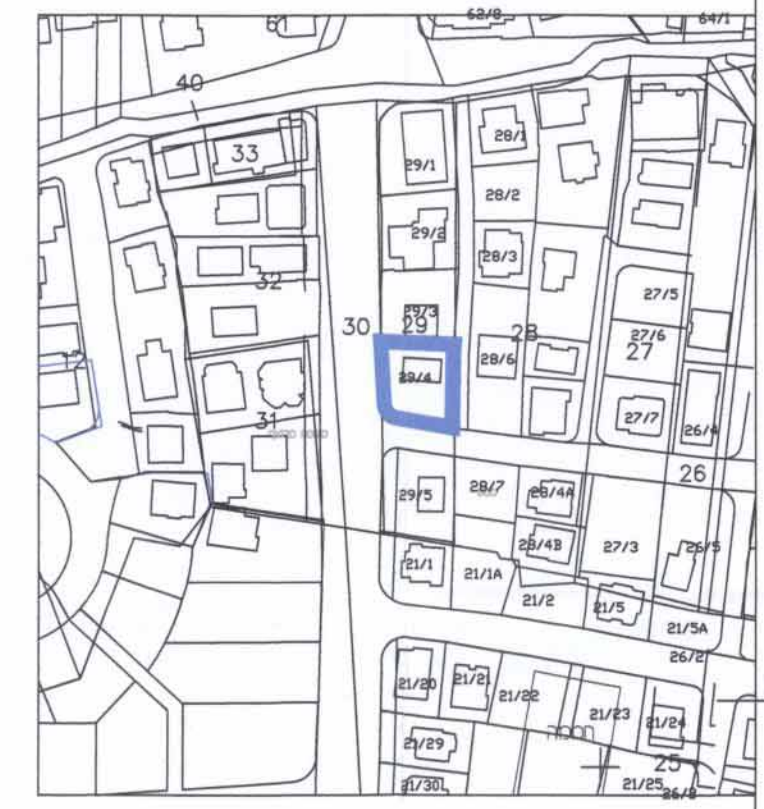
מצב מאושר מקרא

- גבול התכנית
- מגורים ג'
- דרך מאושרת
- מגורים ב'
- שביל
- מספר תא שטח
- חזית מסחרית
- קו בניה מתכנית קודמת
- מספר הדרך
- קו בניין
- רוחב הדרך

מחוז נפה מקום גוש חלקה מוגרש השטח בד"מ
 המרכז פתח תקוה כפר קאסם 8864
 29 חלק 29/4
 0.639

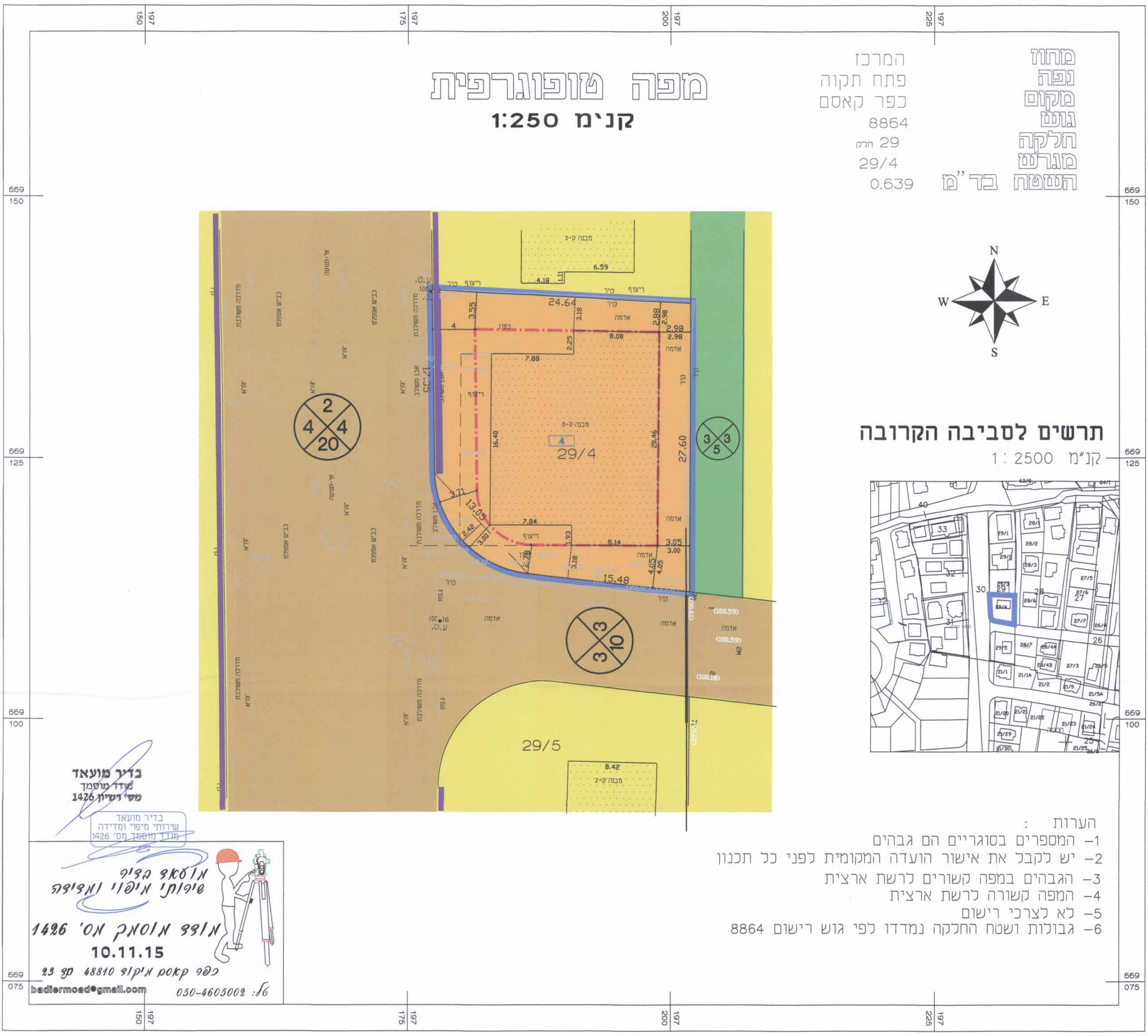


תרשים לסביבה הקרובה
 קנ"מ 1 : 2500



- הערות:
- 1- המספרים בסוגריים הם גבהים
 - 2- יש לקבל את אישור הועדה המקומית לפני כל תכנון
 - 3- הגבהים במפה קשורים לרשת ארצית
 - 4- המפה קשורה לרשת ארצית
 - 5- לא לצרכי רישום
 - 6- גבולות ושטח החלקה נמדדו לפי גוש רישום 8864

מפה טופוגרפית קנ"מ 1:250



מצב מאושר קנ"מ 1 : 250
 לפי תכנית ק/3000
 ולפי ק/מק/3518

בדיר מועמד
 מרדכי מילרמן
 מס' רישון מס' 1426

אוסאף קאסם
 סוכנות אישורי וארצית
 מוסמך מיום 10.11.15
 כשם קאסם מיקו 48810 קפ 23
 bedlermosd@gmail.com 050-4605002 :פ