

השדה המקומית לתכנון ובניה "קסם"

25-05-2016

תק"ב

חוק התכנון והבנייה, התשכ"ה - תכנית מפורטת

מס' 451-0397802

איחוד וחלוקה בהסכמה - חלקה 57

תשריט מצב מאושר גליון 1 מתוך 1

מחוז	המרכז
מרחב תכנון מקומי	קסם
רשות מקומית	עיריית כפר קאסם
ישוב	כפר קאסם
תאריך	06/02/2016
שם הנספח	קנ"מ
מצב מאושר	1 : 500
תרשים סביבה	1 : 2500
תרשים נוסף	-
תרשים נוסף	-
תמונה נוספת	-

חותמות מוסד תכנון:

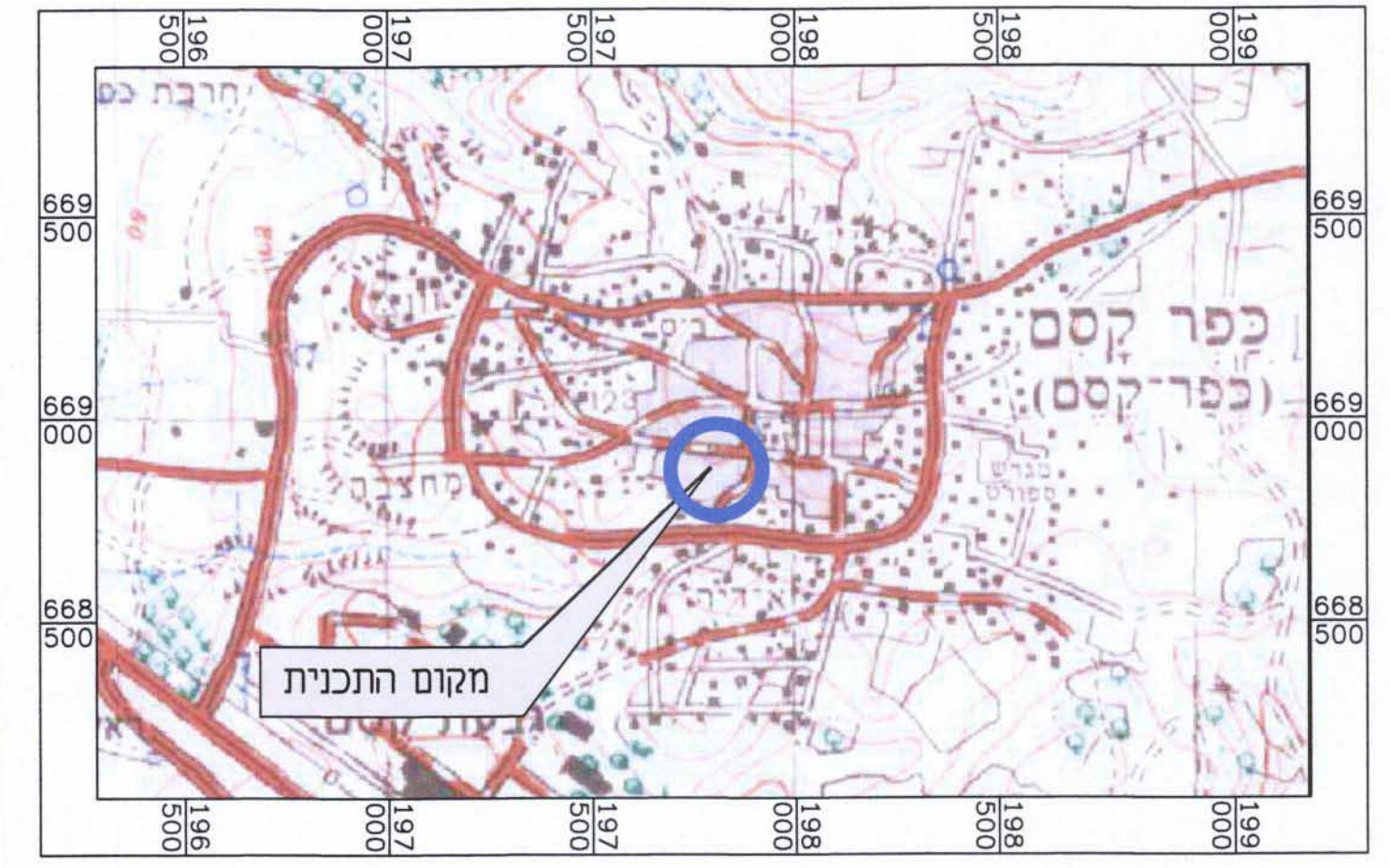


גושים וחלקות בתכנית:

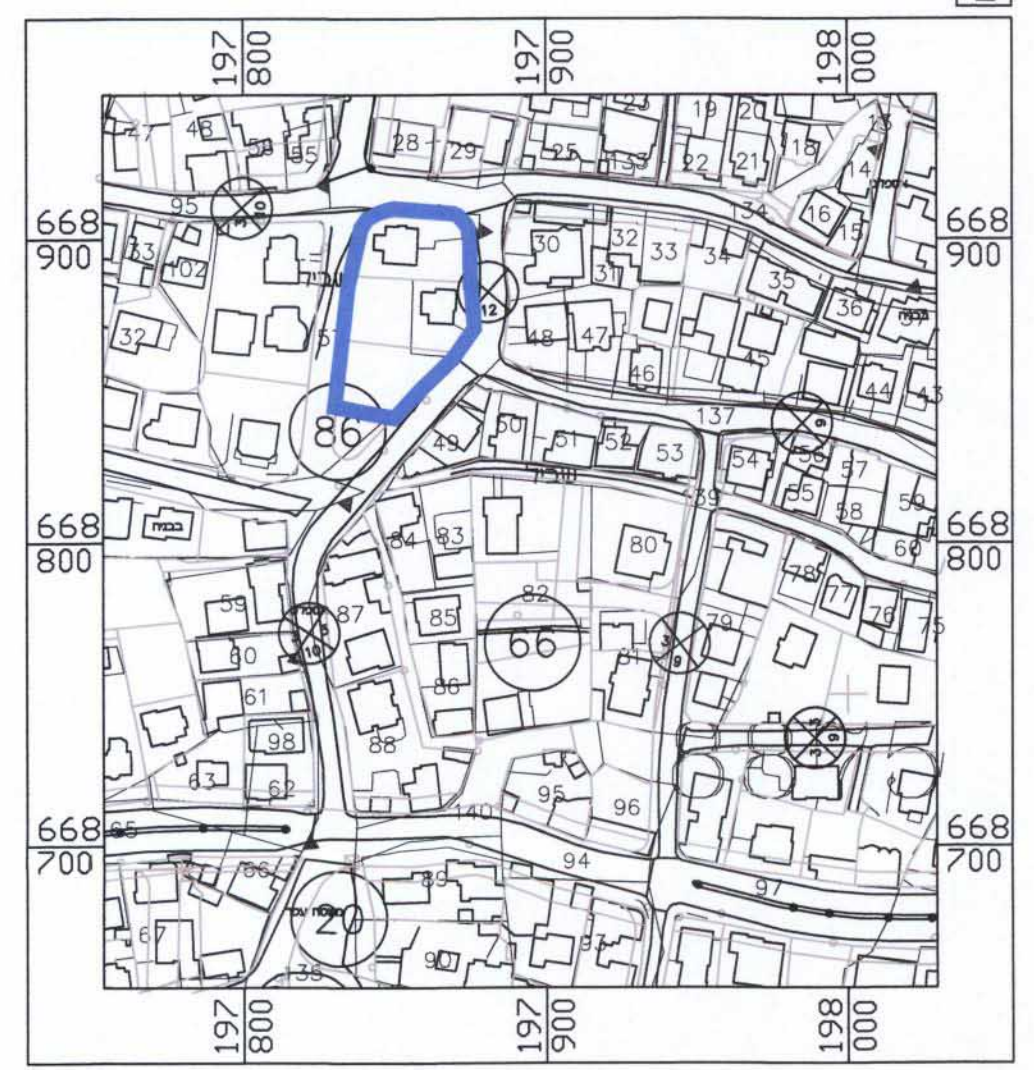
גוש	סוג חנוש	חלקות בשלטון	חלקי חלקות
8862	מוסדר	--	57
8875	מוסדר	--	135

שמות וחתומות:

עורך התוכנית	שם: בדיר אחסאן	חתומה:
	תאריך: שם התאריך	



תרשים להתמצאות כללית קנ"מ 1 : 25000

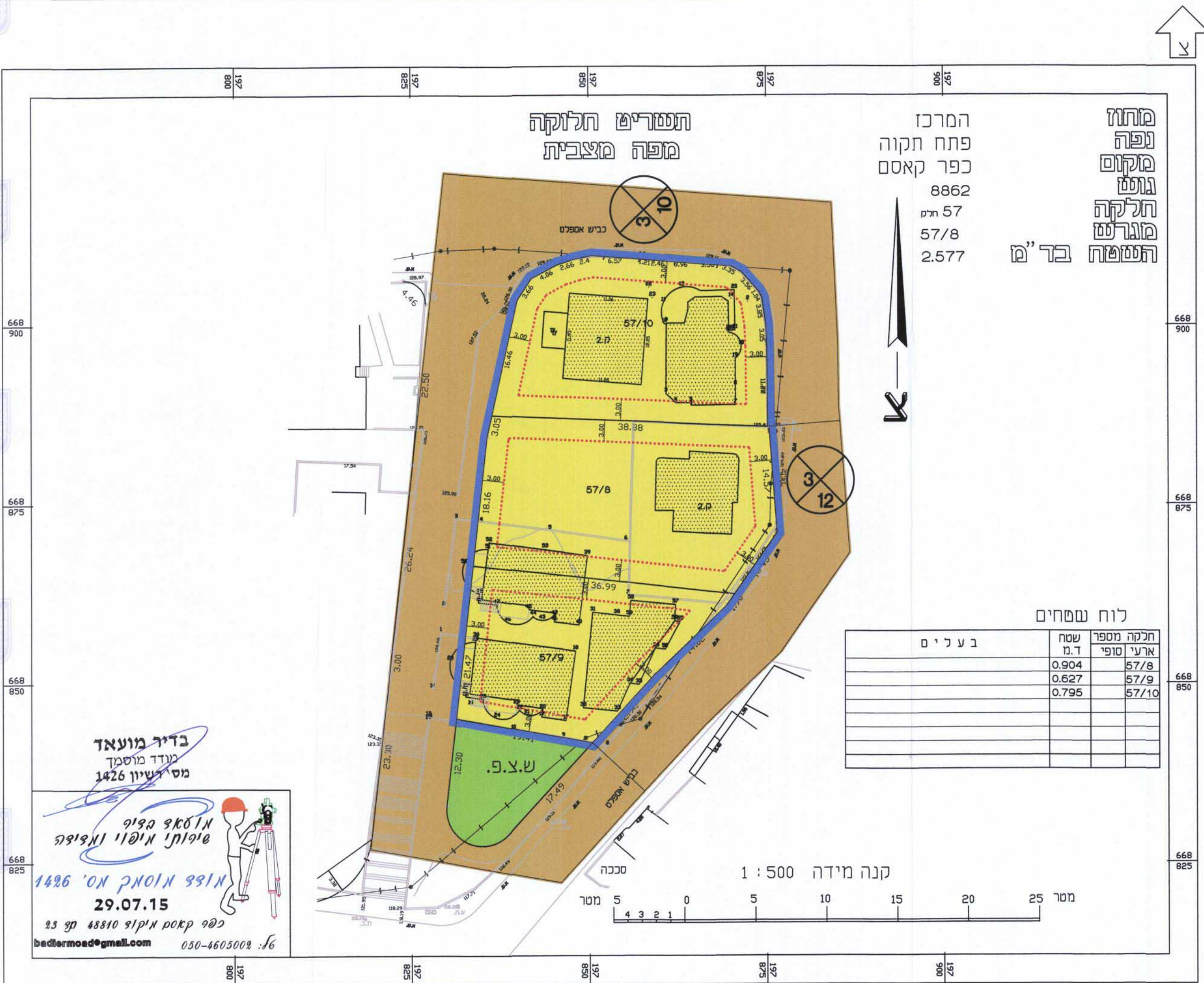


תרשים לסביבה הקרובה קנ"מ 1 : 2500

הערות:
1. גבולות ושטח המגרש נלקחו לפי תשריט חלוקה מאושר
2. התכנית לפי 1/3000 ק/ק.

מקרא מצב מאושר

- אזור מגורים ג'
- דרך מאושרת
- גבול תכנית
- קו בניין מתכנית ק/ק 1/3000
- מספר מגרש
- מספר הדרך
- קו בניין
- רוחב הדרך



לוח שטחים

חלקה מספר ארעי	שטח ד.מ.	סופי
57/8	0.904	
57/9	0.627	
57/10	0.795	

מצב מאושר קנ"מ 1 : 500 לפי תכנית ק/ק 1/3000

בדיר מועמד
מנוע מוסמך
מס' רישיון 1426

אוטאק ג'יפי
סיפורי אישוי ואיפיה

1426 אוטאק אס' 29.07.15
כפר קאסם מיקוף 48810 ק"מ 23
bedlermoed@gmail.com 050-4603002 :16