









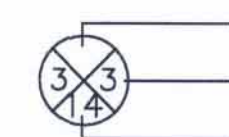
מחלקת ת.ב.ע.
נקלט
מסי תכנית
תאריך קליטה
15.11.16

4023449 א

תכנית מס' 408-0317073
נת/מק/8/16/401
רזי נורדאו - דרום נתניה

תשריט מצב מאושר
תכנית מפורטת

מקרא

-  גבול תכנית
-  אזור מגורים מיוחד
-  דרך קיימת
-  דרך משולבת
-  אזור משנה 3 קומות
-  מספר גוש
-  גבול חלקה ומספרו
-  קו בנין
-  מסי הדרך
קו בניין
רוחב הדרך


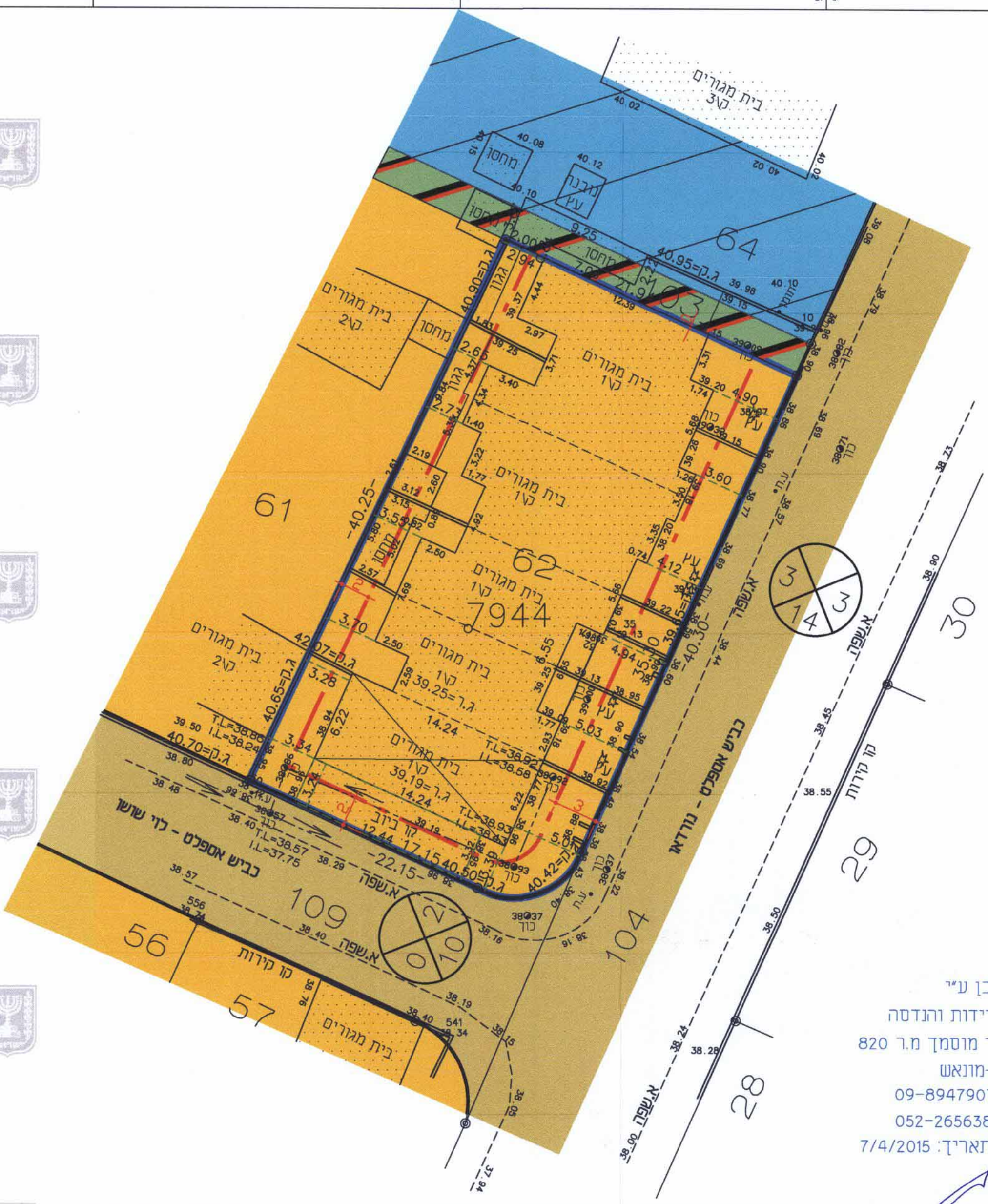
איחוד וחלוקה	סמכות ראשית	אופי התכנית
ללא איחוד וחלוקה	ועדה מקומית	תכנית שניתן מכוחה להוציא היתרים

מחזור :
מרחב תכנון מקומי : נתניה
רשות מקומית : נתניה
שטח התכנית : 0,876 מ"ר
קנה מידה: 1 : 250

גושים וחלקות בתכנית:

גוש	סוג הגוש	חלקות בשלמותן	חלקי חלקות	מסי מגרש
7944	מוסדר		62	

חותמות מוסד התכנון :

הוכן ע"י
ג.ג. מדידות והנדסה
אשל נועם מודד מוסמך מ.ר. 820
מושב כפר-מונאש
טל/פקס : 09-8947907
פלאפון : 052-2656384
מפה מס. 2970 תאריך: 7/4/2015
חותימה :

ג.ג. מדידות והנדסה
אשל נועם
מודד מוסמך, מ.ר. 820
מושב כפר-מונאש
טל/פקס : 09-8947907
פלאפון : 052-2656384

