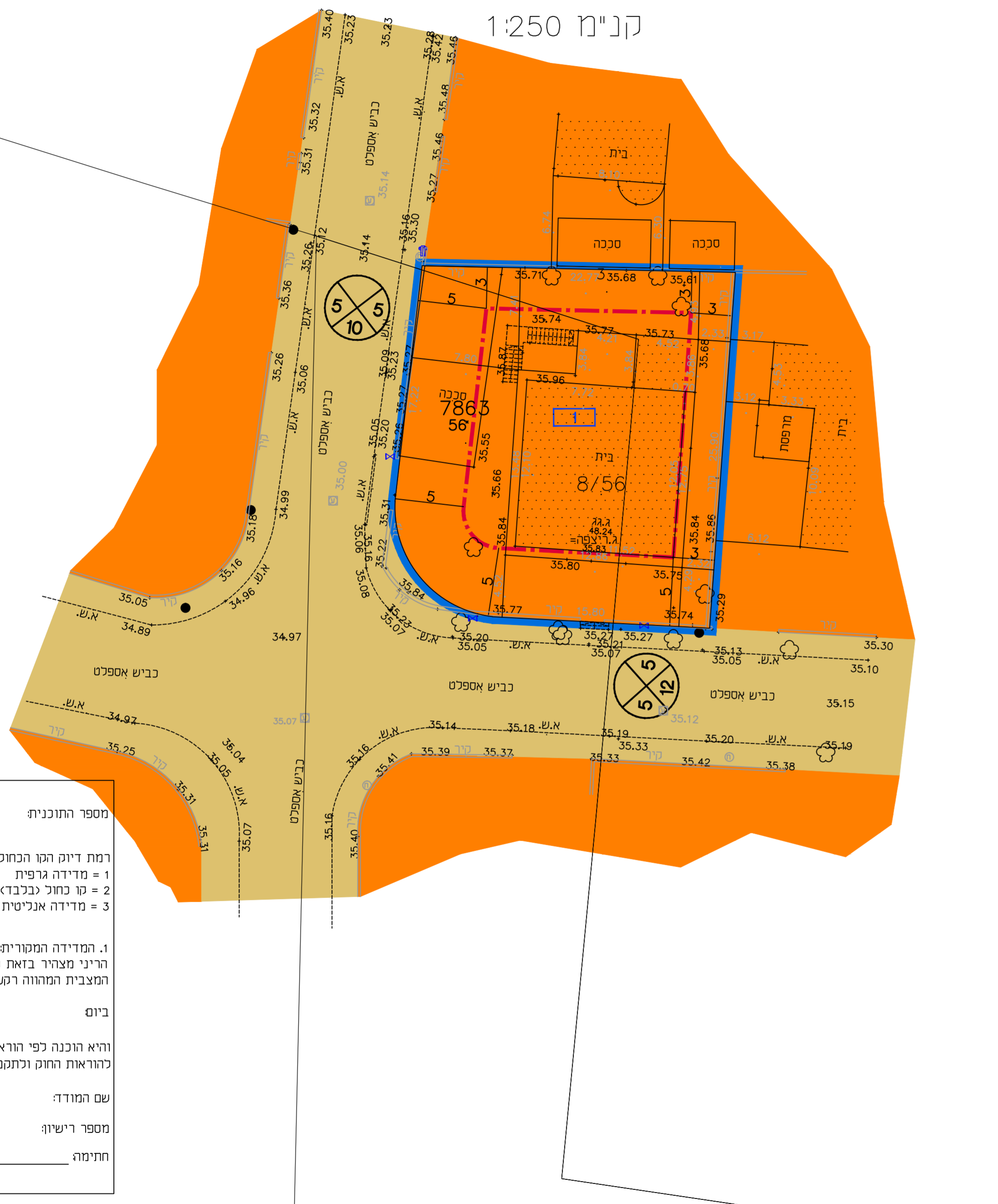


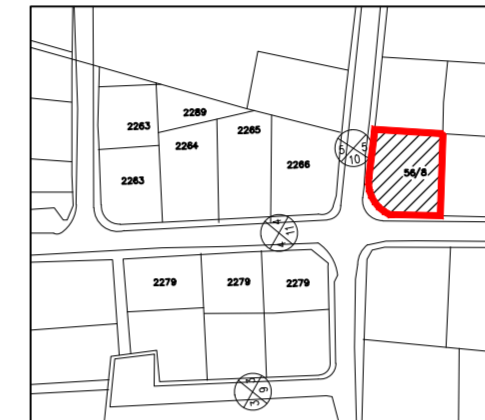
מפה טופוגרפית קני"מ 1:250



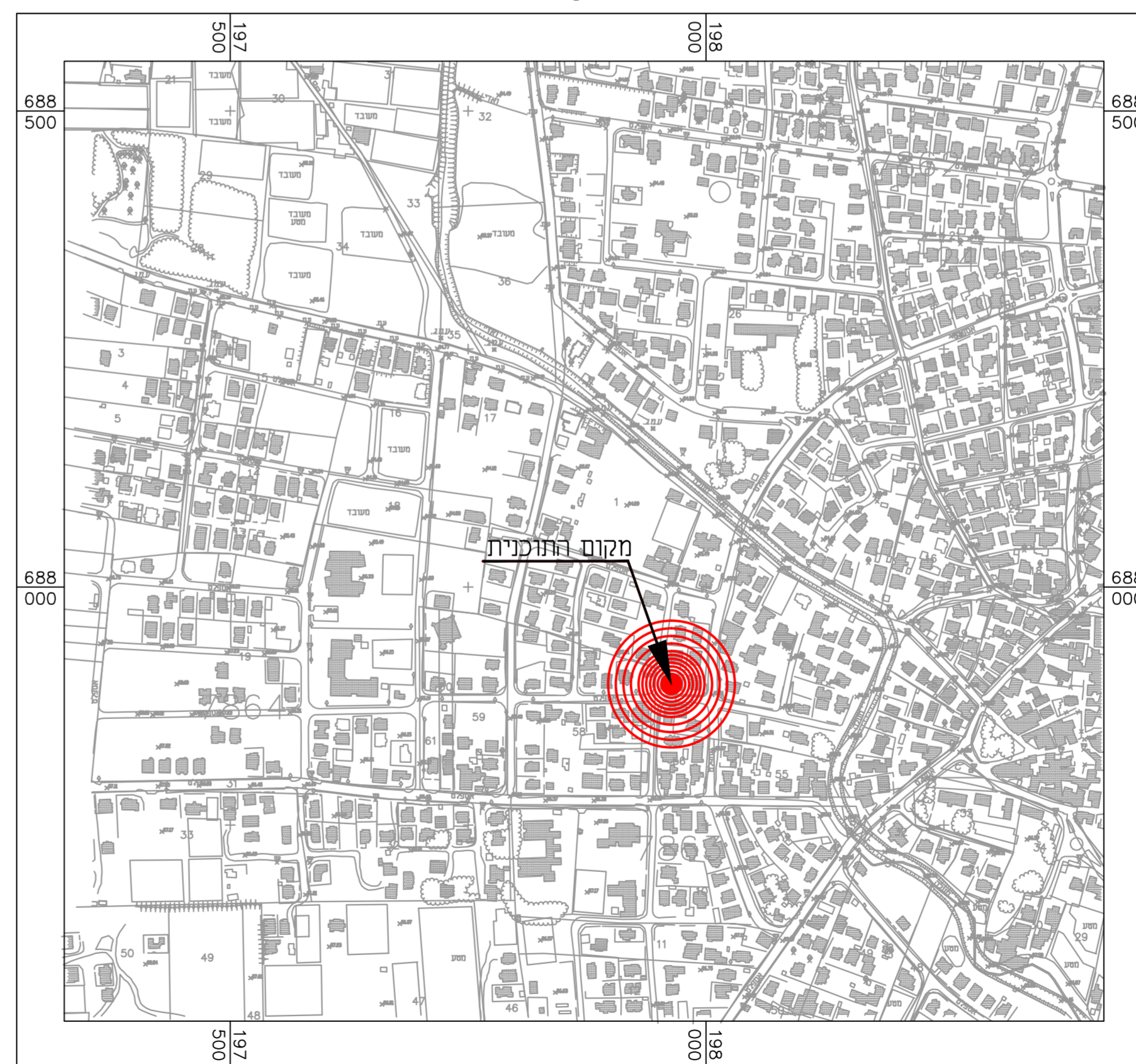
מקרא מצב מאושר

- גבול התכנית
- אזור מגורים ג
- דרך קיימת
- מס' הדרך
- קו בניין
- רוחב הדרך
- קו כנין
- גבול תא שטח ומספרו

תרשים סביבה קני"מ 1:2500



תרשים מיקום 1 : 5000



מספר התוכנית: מ-1

רמת דיוק הקו הכחול והקדמטר:
1 = מדידה גרפית
2 = קו כחול (כנ"ב) ברמה אנליטית
3 = מדידה אנליטית מלאה ברמת תצור

1. המדידה המקורית:
הריני מצהיר בזאת כי מידת המפה הטופוגרפית/
המצבית המהווה רקע לתוכנית זו, נערכה על ידי:
28.12.2014 ביום

והיא הוכנה לפי הוראות נוהל מבאית ובהתאם
להוראות החוק ולתקנות המודדים שבתוקף.

שם המודד: מוסא גזאוי
מספר רישיון: 1269
חתימה: _____ תאריך: _____

מס' 458-0303578

שם התכנית:
בית חליל סלאמה-

מצב מאושר

מחוז: _____
מרחב תכנון מקומי: _____
מקום: _____
שטח התכנית: 0.578 ד"מ
קנה מידה: 1:250

גושים וחלקות בתכנית:

גוש	סוג הגוש	חלקות בשלמותן	חלקי חלקות
7863	מוסדר		3, 56

שלב: _____
הגשה: _____
תאריך: 16.02.2015
מהדורה: 1

עורך התכנית

שם: עבד אלרחמן זמיר	אזרחי: זמיר	מס' זמיר: _____	חתימה: _____
כתובת: קלנסווה 40640 ת.ד. 1545	מס': 09-8788293	טל': 050-7686203	זואיל: a_zmir@yahoo.com

טבלת שטחים

מצב מאושר		מצב מוצע	
יעוד	במ"ר	יעוד	במ"ר
אזור מגורים ג	578.46	אזור מגורים ג	578.46
סה"כ	578.46	סה"כ	578.46