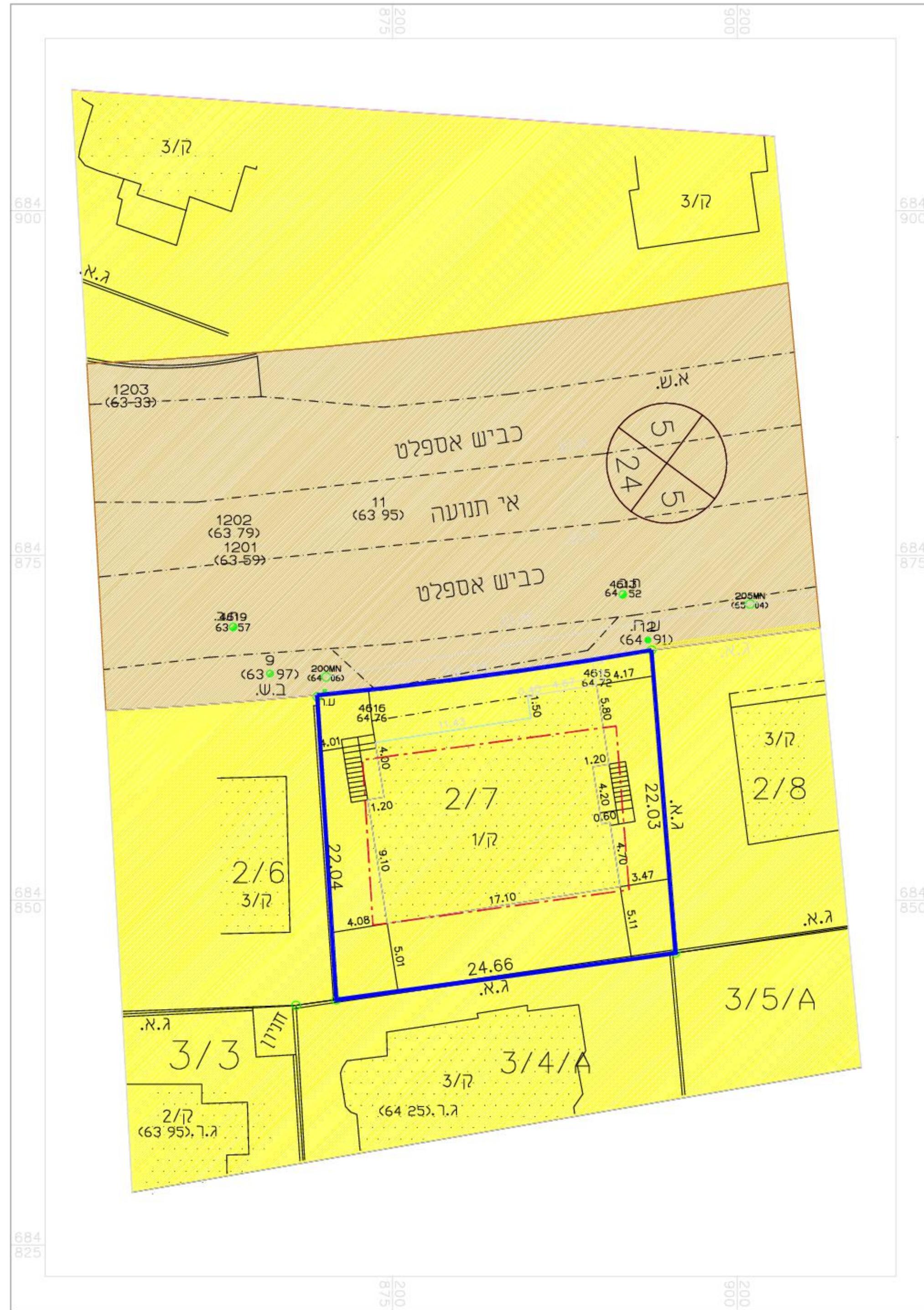







תשריט מצב מאושר  
ק.מ. 1:250

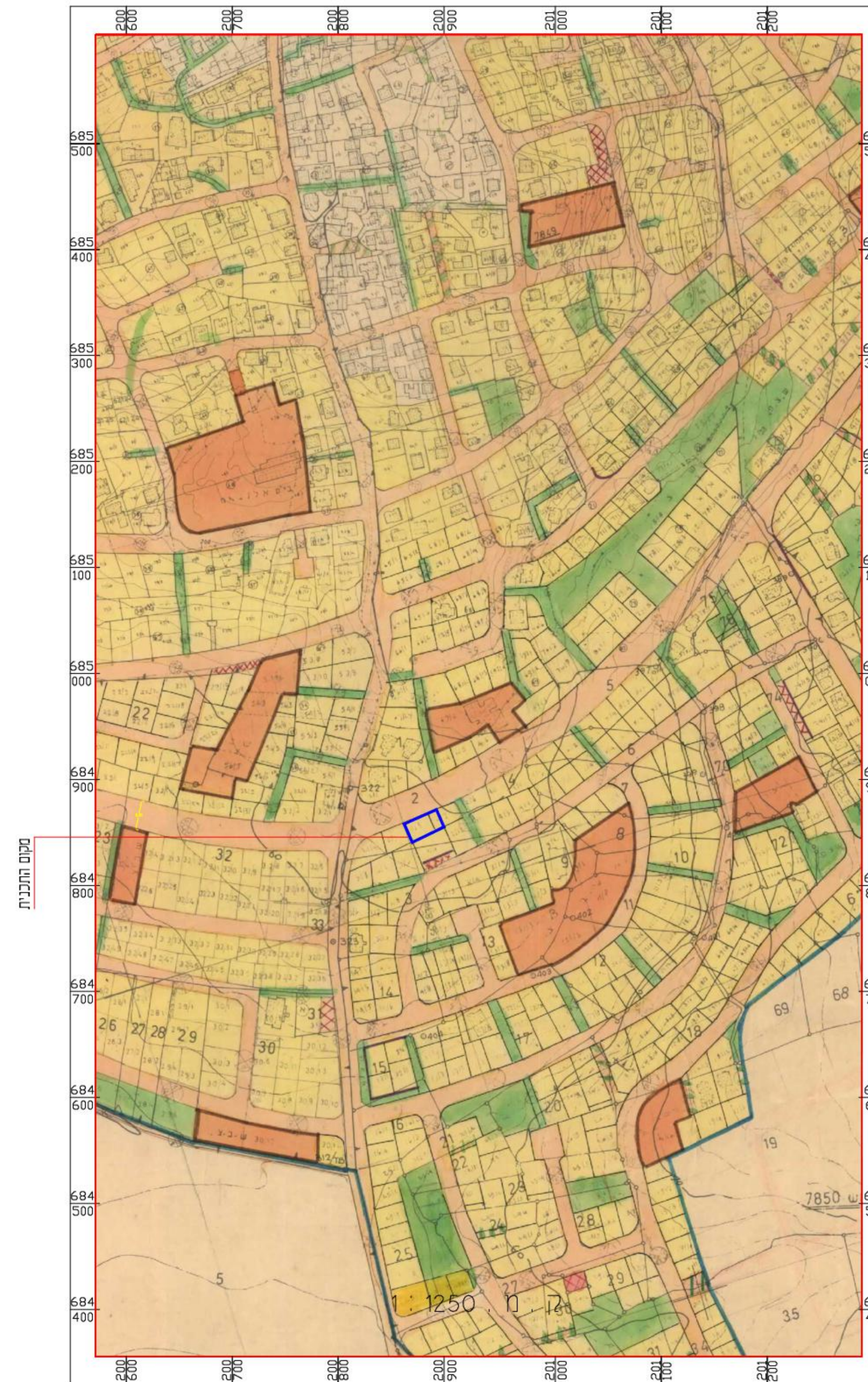


מקרא  
מצב מאושר

-  אזור מגורים ג'
-  דרך מאושרת
-  קו בנין מאושר
-  גבול תכנית
-  סם הדרך  
קו בנין  
רוחב הדרך



תרשים חסיבה  
ק.מ. 1:1250



חוק התכנון והבנייה, התשכ"ה - 1965  
תכנית מפורטת

402-0470419

שם התכנית  
מפורטת מורסי נאשף

תשריט מצב מאושר

מחוז	המרכז
מרחב תכנון מקומי	טייבה
רשות מקומית	טייבה
ישוב	טייבה
תאריך	15/10/2016
שם הנספח	קנ"מ
מצב מאושר	1:250
תרשים חסיבה	1:1250
שמות וזחתימות:	
עורך התוכנית	שם: טאלב נסיראת
	זחתימה: