
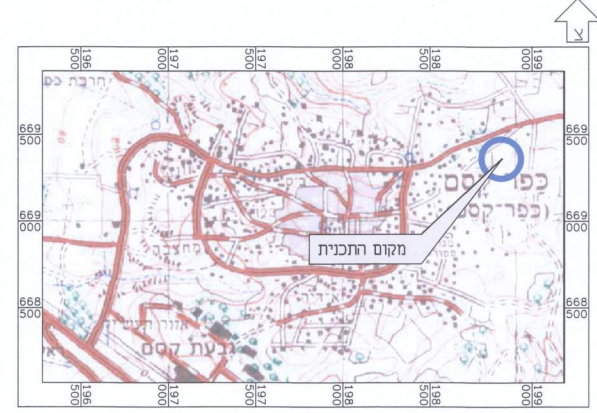


|   |                 |                           |               |               |
|---|-----------------|---------------------------|---------------|---------------|
| חוק התכנון והבנייה, התשס"ה - 1965<br><b>תכנית מפורטת</b>                            |                 |                           |               |               |
| <b>מס' 451-0367037</b>  |                 |                           |               |               |
| שינוי הוראות בניה - משפחת דראגיה  |                 |                           |               |               |
| <b>תשריט מצב מאושר גליון 1 מתוך 1</b>   |                 |                           |               |               |
| מחוז  | המרכז           |                           |               |               |
| מרחב תכנון מקומי  | קסם             |                           |               |               |
| רשות מקומית   | עיריית כפר קאסם |                           |               |               |
| ישוב  | כפר קאסם        |                           |               |               |
| תאריך   | 28/12/2016      |                           |               |               |
| שם הנספח  | קנ"מ            |                           |               |               |
| מצב מאושר   | 1 : 250         |                           |               |               |
| תרשים סביבה   | 1 : 2500        |                           |               |               |
| תרשים נוסף  | -               |                           |               |               |
| תרשים נוסף  | -               |                           |               |               |
| תמונה נוספת   | -               |                           |               |               |
| חותמות מוסד תכנון:  |                 |                           |               |               |
|  |                 |                           |               |               |
| <b>גושים וחלקות בתכנית:</b>   |                 |                           |               |               |
| גוש   | מסד             | גוש                       | חלקות בחלוקתו | חלקי חקורות   |
| 8880  | מוסדר           | -                         | 48            |               |
| <b>שמות וחתימות:</b>  |                 | <b>עורך התוכנית</b>       |               | <b>חתימה:</b> |
|   |                 | שם: <b>זסטן אבו אלחסן</b> |               | חתימה:        |
|   |                 | תאריך: <b>שם התאריך</b>   |               |               |



**תרשים להתמצאות כללית**  
 קנ"מ 1 : 25000



הערות:  
 1. גבולות וענפי המגרש נלקחו לפי תשריט חלוקה מאושר.  
 2. התכנית לפי ק/3000

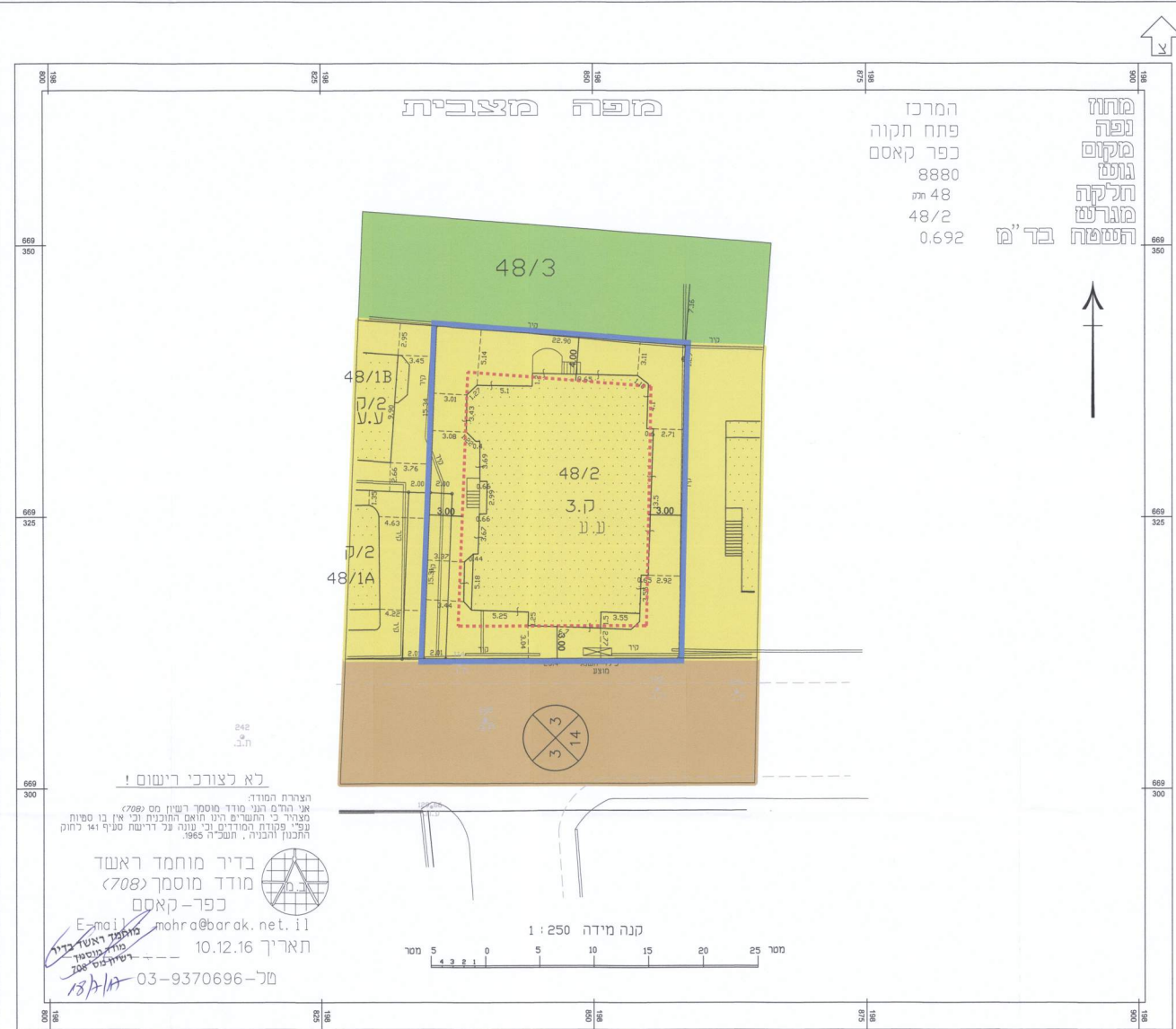
**תרשים לסביבה הקרובה**  
 קנ"מ 1 : 2500

**מקרא מצב מאושר**

-  אזור מגורים ג'
-  דרך מאושרת
-  שטח ציבורי פתוח
-  גבול תכנית
-  קו בניין מתכנית ק/13000
-  מספר מגרש 48/2
-  מספר הדרך
-  קו בניין
-  רוחב הדרך

מתחם  
 נפה  
 מקום  
 גוש  
 תלקה  
 מגרש  
 התמחה בר"מ

המרכז  
 פתח תקוה  
 כפר קאסם  
 8880  
 ת"ק 48  
 48/2  
 0.692



**מצב מאושר**  
 קנ"מ 1 : 250  
 לפי תכנית ק/3000

לא לצורכי רישום!  
 הוצאת המוד: אני הח"מ הני מודד מוסמך רישון מס 7087 מצויר כי התשריט הינו תואם התוכנית וכי אין בו שפוט ערבי פקודת המודדים וכי עונה על דרישת סעיף 141 לחוק התכנון והבניה, תשס"ה 1965.  
 בדיר מוחמד ראשד  
 מודד מוסמך (708)  
 כפר-קאסם  
 E-mail: mohra@barak.net.il  
 תאריך 10.12.16  
 מל-03-9370696-18/11