

תכנית מפורטת לתכנון והבנייה, התשכ"ה - 1965

מס' 451-0367029
 שינוי הוראות בניה

תשריט מצב מאושר גליון 1 מתוך 1

מחוז	המרכז
מרחב תכנון מקומי	קסם
רשות מקומית	עיריית כפר קאסם
ישוב	כפר קאסם
תאריך	28/12/2016

שם הנספח	קנ"מ
מצב מאושר	1 : 250
תרשים סביבה	1 : 2500
תרשים נוסף	-
תרשים נוסף	-
תמונה נוספת	-

חותמות מוסד תכנון:

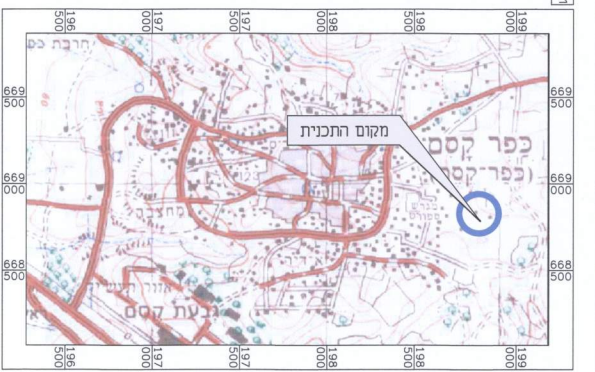
החידה המקומית לתכנון ובינה וקיסם י"ו
 אישור תוכנית מס' 451-0367029
 תעודת המקומית הוליסט לאשר את התכנית
 ביום 28/12/2016 מיום 9/12/16
 חידת תעודת

גושים וחלקות בתכנית:

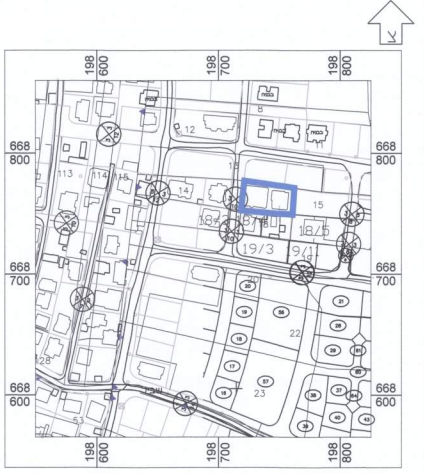
גוש	סוג הגוש	חלקות בשלמותן	חלקי חלקות
8881	מוסדר	-	15

שמות והתימות:

עורך התוכנית	תאריך:	שם: חסן אבו אלחסן	חתימה:
		שם התאגיד	



תרשים להתמצאות כללית
 קנ"מ 1 : 25000



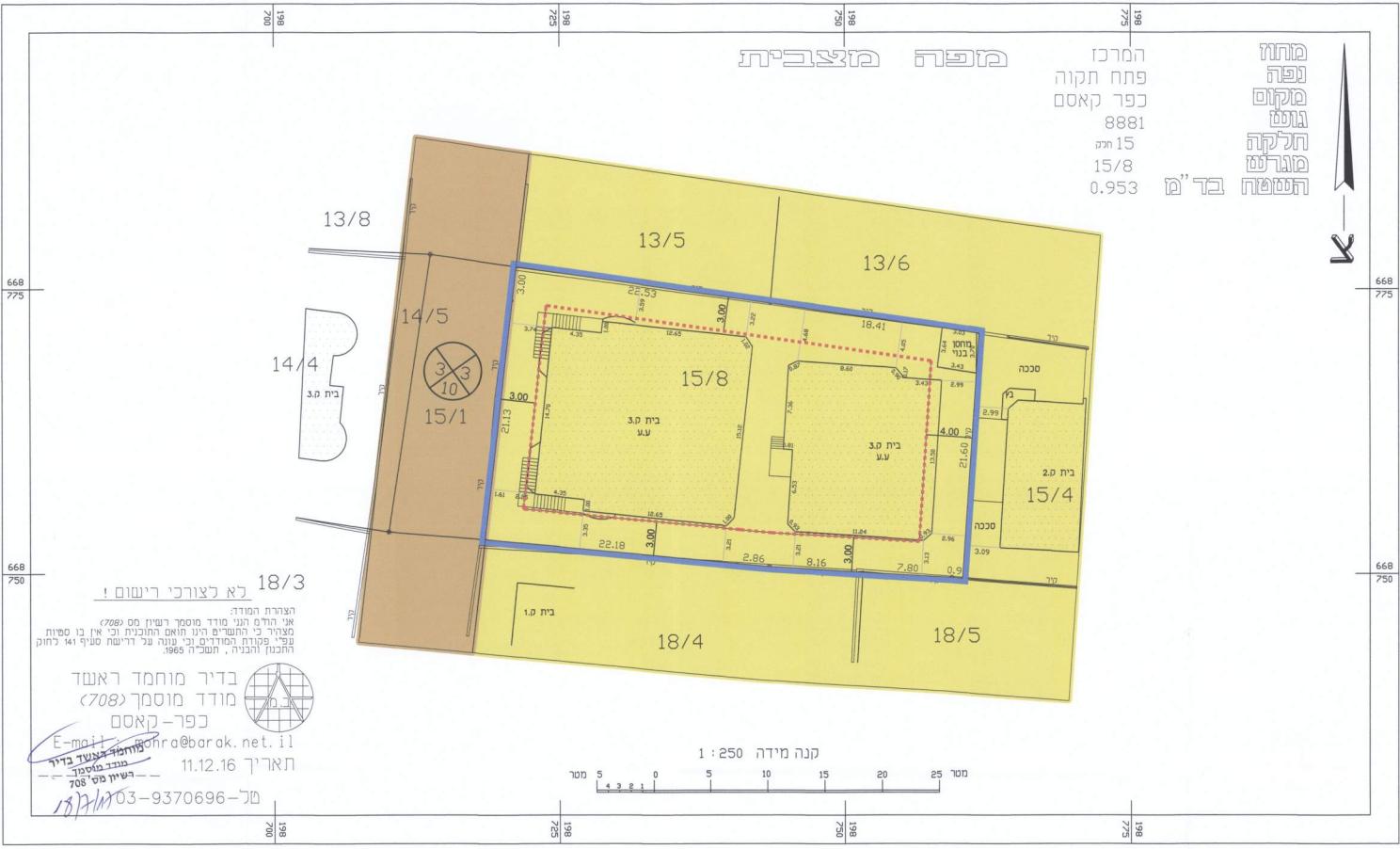
הערות:
 1. גבולות ושטח המגרשים נלקחו לפי תשריט חלוקה מאושר
 2. התכנית לפי ק/3000
 3. התכנית קשורה לרשית ישראל 2005

תרשים לסביבה הקרובה
 קנ"מ 1 : 2500

מקרא מצב מאושר

- אזור מגורים ג'
- דרך מאושרת
- גבול תכנית
- קו בניין מתכנית ק/3000
- מספר מגרש
- 000
5 5
00 מספר הדרך
- 000
5 5
00 קו בניין רווחב הדרך

מחוז נפה מקום גוש חלקה מורשת השטח בד"מ
 המרכז פתח תקוה כפר קאסם 8881 15 חק 15/8 0.953



מצב מאושר קנ"מ 1 : 250
 לפי תכנית ק/3000

18/3 לא לצורכי רישום!
 הצגרת המורה: אי יהיה בני מוסדר רישום מס (708) כפי שצויר כי התשריט הינו תואם התוכנית וכי אין בו פסוים עפ"י פקודת המודרים וכי עוגנו על דרישת סעיף 141 לחוק התכנון והבניה, התשכ"ה 1965.
 בדיר מוחמד ראשד מודד מוסמך (708) כפר-קאסם E-mail: mohammad@barak.net.il
 תאריך: 11.12.16 מותב מסמך: רשיון מס' 708
 טל-9370696-03

