







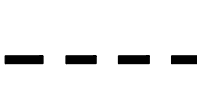





18/05/2017  
 תאריך



# מקרא

-  חקלאי
-  שטח ציבורי פתוח
-  שטח פרטי פתוח
-  גן אירועים
-  מגורים
-  דרך מאושרת
-  תחנת תדלוק
-  תעשייה
-  גבול מרחב תכנון
-  גבול תכנית מאושרת
-  גבול תכנית
-  רוחסה

## מצב מאושר

נספח לתכנית מסי 457-0164822  
 גרין פארק  
 פארק מבנים חקלאיים באבן יהודה

תחולה	רקע
תיאור תאריך עריכת הנספח	25/7/16
קנייני	10250
תרשימי נוספים	קנייני
שם תרשים	
שם תרשים	
שם תרשים	

שמות ודתימות:	עורך הנספח	שם	שטח ברוטלי	חתימה