

חוק התכנון והבנייה, התשכ"ה - 1965
 תכנית מפורטת 451-0534883-א

מס' 451-0534883

הגדלת השטח לשימוש מסחרי

תשריט מצב מאושר גליון 1 מתוך 1

מחוז	המרכז
מרחב תכנון מקומי	קסט
רשות מקומית	עיריית כפר קאסט
ישוב	כפר קאסט
תאריך	14/05/2017

שם הנספח	קנ"מ
מצב מאושר	1 : 250
תרשים סביבה	1 : 2500
תרשים נוסף	-
תרשים נוסף	-
תמונה נוספת	-

חותמות מוסד תכנון:



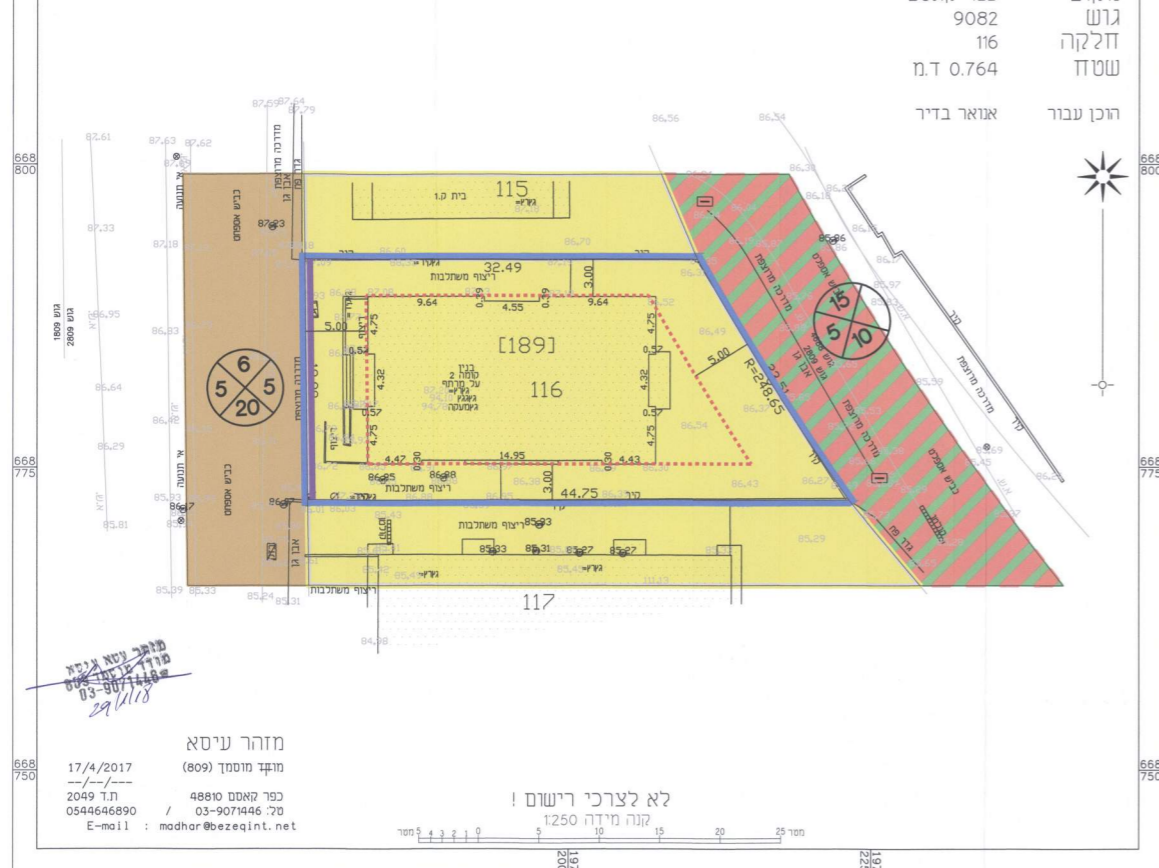
גושים וחלקות בתכנית:			
גוש	מסד	מסד	חלקי חלקות
9082	116	116	--

שמות וזהימות:	
עורך התוכנית	שם: בדיר אהסאן
תאריך:	שם התאריך

מקרא מצב מאושר

- אזור מגורים ג' מיוחד
- אזור מגורים ג'
- דרך מאושרת
- גבול תכנית
- חזית מסחרית א'
- קו בניין מתכנית ק/17
- מספר מגרש
- מספר חלקה
- מספר הדרך
- קו בניין
- רוחב הדרך

מפה טופוגרפית



מזרח עיטא
 מודק מוסמד (809)
 03-9071446
 29/1/18

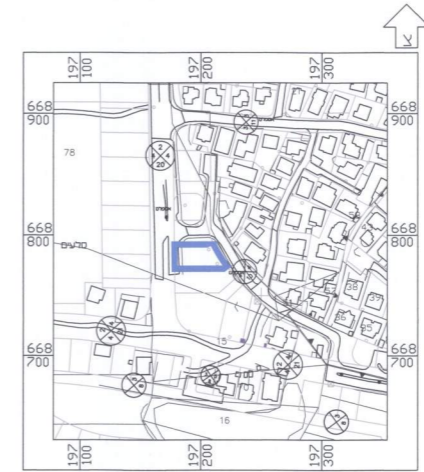
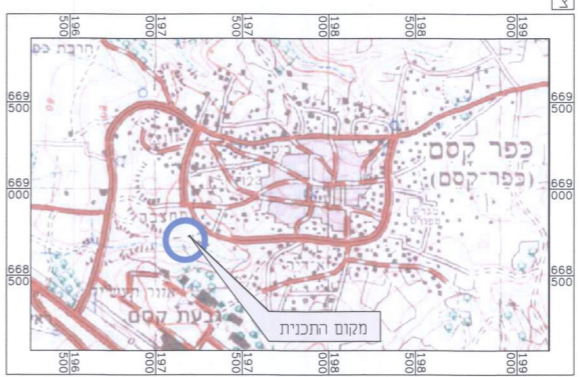
מזרח עיטא
 מודק מוסמד (809)
 2049 ת.ד. / 48810 קאסט
 0544646890 / 03-9071446.טל
 E-mail: madhar@bezeqint.net

לא לצרכי רישום!
 קנה מידה 1:250

מצב מאושר קנ"מ 1 : 250
 לפי תכנית ק/17

תרשים להתמצאות כללית

קנ"מ 1 : 25000



תרשים לסביבה הקרובה

קנ"מ 1 : 2500

- הערות:
- 1-התוכנית מבוססת על: ק/17.
 - 2-גבולות ושטח המגןש לפי תשריט חלוקה מאושר.
 - 3-גבולות ושטח החלקה לפי מפת גוש רשום 9082.
 - 4-התוכנית קושרה לרשת הארצית החדשה.