







מצב מאושר

410-0243022

טרומפלדור 30

נספח לתכנית גליון 1 מתוך 1	
תחולה	רקע
תיאור תנפוז תאריך עריכת תנפוז	20/03/2016
רשימת התרשימים	קני"מ
מצב מאושר	1250
שם תרשים	-
שם תרשים	-
שם תרשים	-
שמות וזחיתומות:	
עורך הנספח	שם: אילת קורן תאגיד:
	זחיתומה:

מקרא למצב קיים

-  גבול התכנית
-  קו בנין
-  מגורים ב
-  דרך מאושרת
-  דרך מוצעת
-  מספר הדרך
קו בניין
רוחב הדרך

פתח תקוה

גוש : 6373

חלקה : 129

הוכן בשביל : הבעלים

השטח : 0.638 ד"מ

רשימת קורדינאות	
Y=188619.18 X=665875.86	1G
Y=188660.84 X=665870.92	2G
Y=188660.97 X=665855.92	3G
Y=188617.42 X=665860.96	4G

שטח חלקה	0.638 ד"מ
הפקעה לדרך	0.061 ד"מ
שטח נטר	0.577 ד"מ

תרשים הסביבה
ק. מ. 1 : 2500

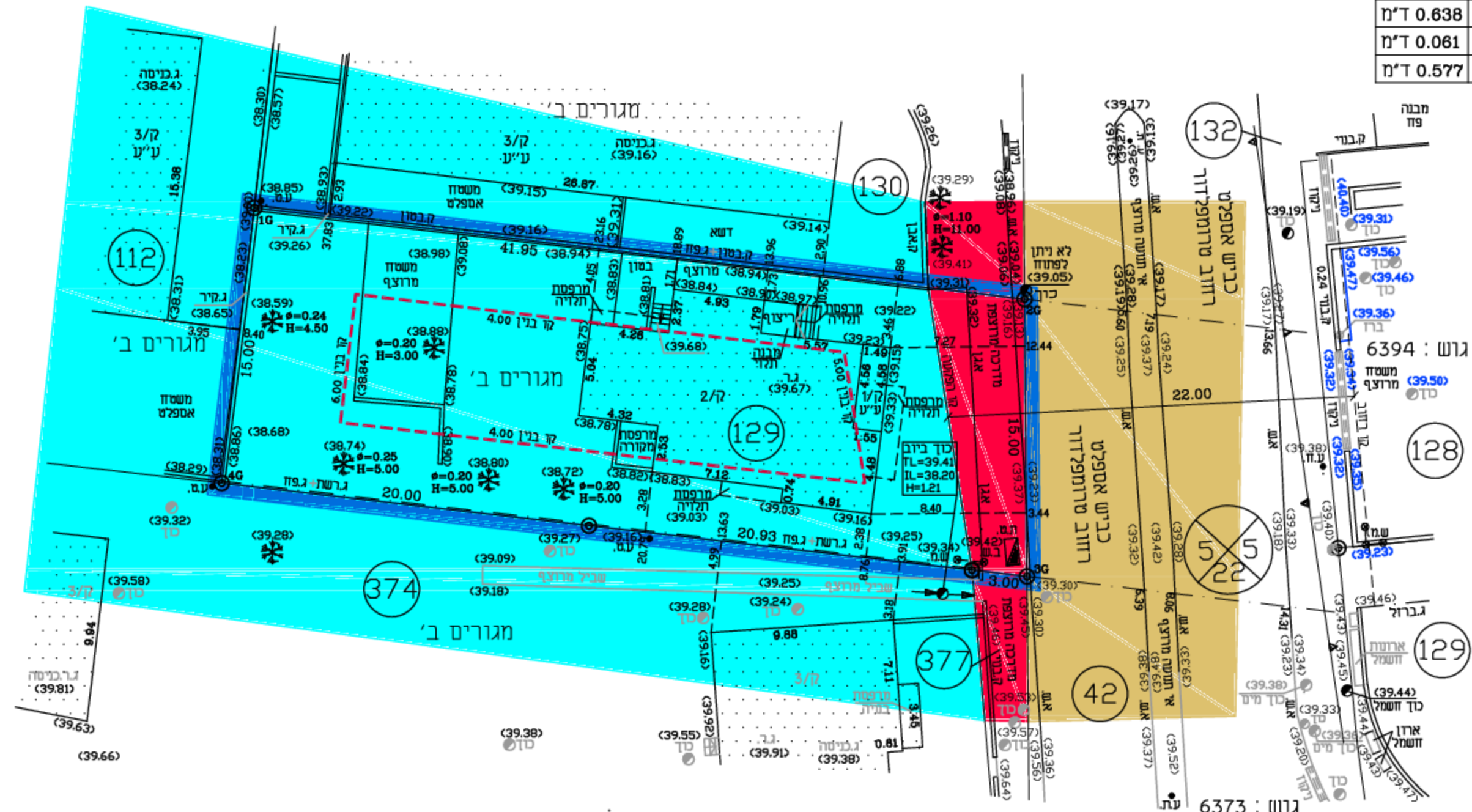


הערות:

1. המטרה של שמה נערכה המפה : רקע לתב"ע.
2. שיטת ביצוע העבודה הפלנימטרית - דיסטומט.
3. שיטת ביצוע העבודה האלטימטרית - דיסטומט ואיוון.
4. רבולות ושטח חלקה 129 מבוססים על מפת גוש רשום 6373.
5. הגבהים קשורים לנק' גובה מס' שגובה H=+41.337.
6. התוכנית תואמת לתוכנית בנין עיר פת/2000.
7. הגבהים רשומים בסוגריים.
8. סרט תחילת תכנון יש לקבל אישור רבזחית הרשויות.
9. מערכות נתן קרקעיות לא נמדדו.

מפה טופוגרפית

קנה מידה 1:250



גוש : 6373
חלקה : 129
תאריך : 20.01.2016
זחיתומה : 832.7.1

לא לצרכי רישום

MAIL: LL@LLMODED.COM תאריך :

לייפמן לאוניד. מודד מוסמך. ת.ד. 9312 פתח תקווה 49193

טל: 0774959820, 0522-959820, 03-9310021 פקס: 0774959820

מספר סידורי : 2013-145B