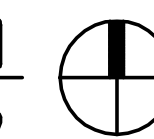


מצב מאושר חלק אי

קני"מ 1 : 250



חוק התכנון והבנייה, התשכ"ה - 1965
תכנית מפורטת

מס' 0180018-417

שם התכנית:

פיצול נחלה בשדי חמד
גוש: 8550, חלקות: 127, 45 - שד\130\30

מצב מאושר גליון 1 מתוך 1

שם הנספח	קני"מ
מצב מאושר	1250
תרשים סביבה	12500
תרשים נוסף	-
תרשים נוסף	-
תמונה נוספת	-

תאריך: 09/02/16

מספר התוכנית: 8550-127
תאריך: 13/09/2017
רמת דיוק הבנייה והמדידה: 1/250
1 = מדידה גרפית
2 = סך כוחי נכבד ברום אנליטית
3 = מדידה אנליטית מלאה ברמת תצ"ר

1. המדידה הממוינת
הר"ני מצויר בזאת כי מדידת המפה הטופוגרפית/ המצבית המואה רשע לתוכנית זו. נערכה על ידי: 18.01.2016

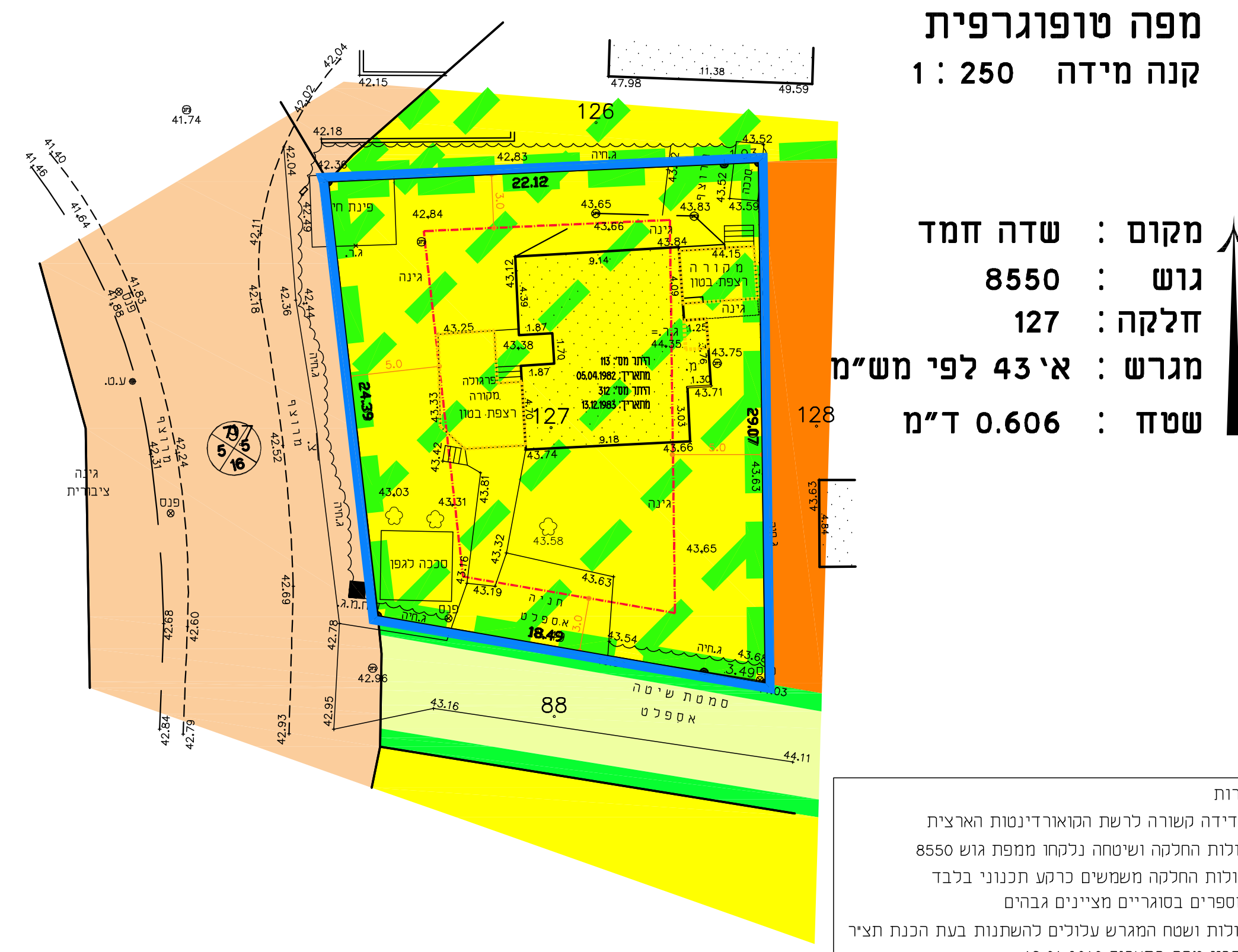
ביום: 18.01.2016

והיא הוכנה לפי הוראות נוהל מבאית ובהתאם להוראות התק ותכנון המורדים שבתוקף.

שם המורה: ע. אחרות
מספר רישון: 522
חתימה: תאריך: _____

לא לצרכי רשום
מודד מסומן
רשון מס 522

050-5349784
דוד שמעוני 4 הרצליה
2016
תאריך: _____



מפה טופוגרפית
קנה מידה 1 : 250

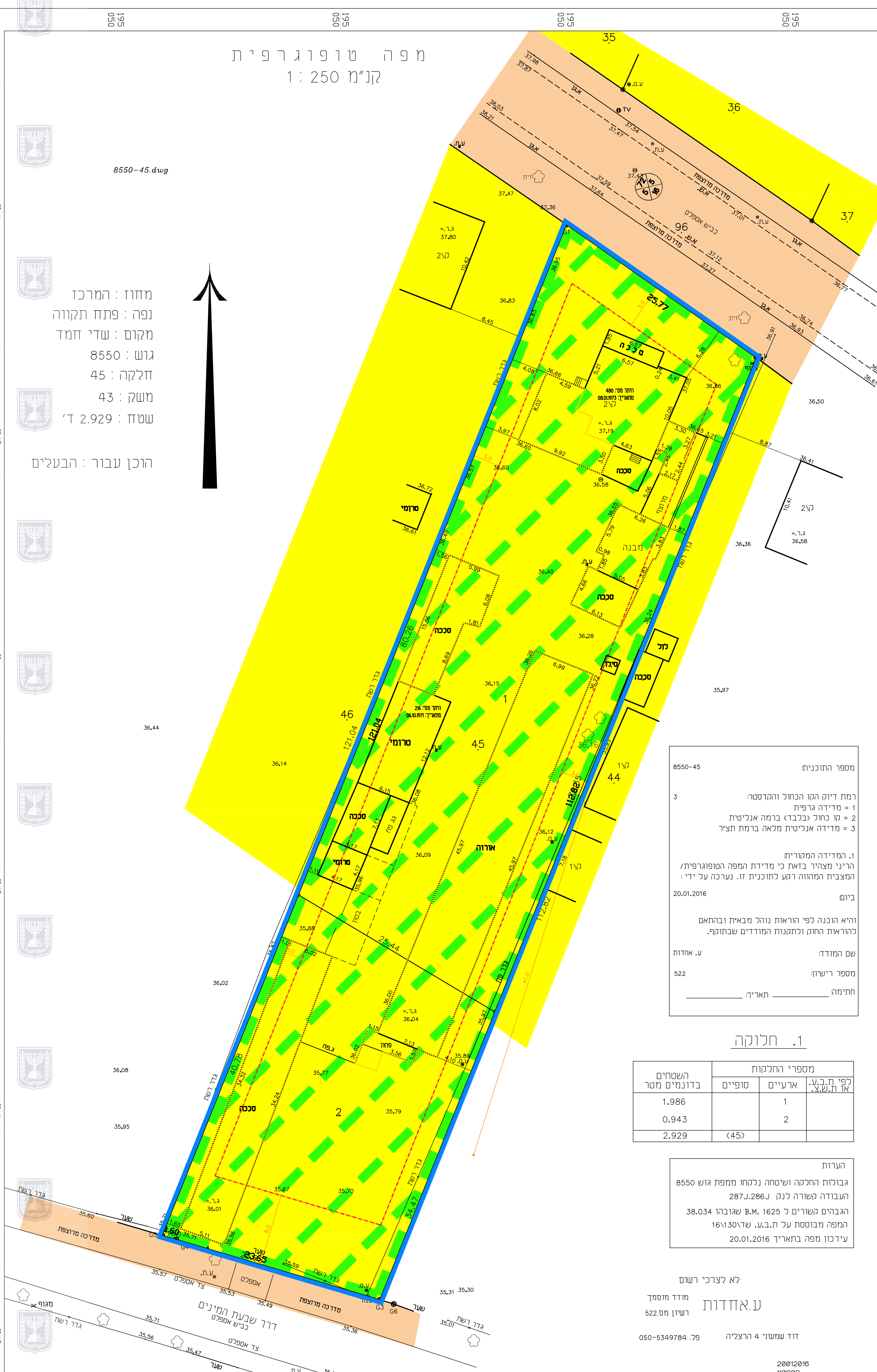
מקום : שדה חמד
גוש : 8550
חלקה : 127
מגרש : אי 43 לפי משי"מ
שטח : 0.606 ד"מ

- הערות
- המדידה נשורה לרשע הטוארדינסות הרצית
 - גבולות החלקה ושיטחה נלקחו ממפת גוש 8550
 - גבולות החלקה משמשים כרשע תכנוני בכבד
 - המסגרים בסוגריים מציינים גבולות
 - גבולות ושטח המגרש מצוינים להשגות בעת הכנת תצ"ר
 - עידכון מפה בחאיר 18.01.2016

מצב מאושר

מקרא

- חלק מנחלה מפוצלת עם יחידת מגורים בלבד
- חלק מנחלה מפוצלת עם יחידת מגורים ומבני משק
- מגרש לבעלי מקצוע
- מגורים בנחלות
- מבני משק חקלאיים
- שטח פרטי פתוח
- דרך מאושרת
- קו בנין
- גבול התכנית
- להריסה/להיותר
- מס' חלקה
- מספר הדרך קווי בנין רחוב הדרך



מחוז : המרכז
מפה : פתח תקווה
מקום : שדי חמד
גוש : 8550
חלקה : 45
משק : 43
שטח : 2.929 ד'
הוכן עבור : הבעלים

מספר התוכנית: 8550-45
רמת דיוק הבנייה והמדידה: 1/250
1 = מדידה גרפית
2 = סך כוחי נכבד ברום אנליטית
3 = מדידה אנליטית מלאה ברמת תצ"ר

1. המדידה הממוינת
הר"ני מצויר בזאת כי מדידת המפה הטופוגרפית/ המצבית המואה רשע לתוכנית זו. נערכה על ידי: 20.01.2016

ביום: 20.01.2016

והיא הוכנה לפי הוראות נוהל מבאית ובהתאם להוראות התק ותכנון המורדים שבתוקף.

שם המורה: ע. אחרות
מספר רישון: 522
חתימה: תאריך: _____

1. חלוקה

מספרי החלקות	השטחים בדונמים	סופיים	אריים
1	1.986		
2	0.943		
(45)	2.929		

הערות

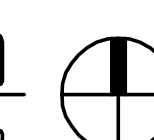
גבולות החלקה ושיטחה נלקחו ממפת גוש 8550
הערבדה קשורה לנע 287.286
הגבולות משוררים ל 38.034 מ.ש. שאורכה 1625
המפה מבוטאת על ת.ב.ש. שרשום 1610
עידכון מפה בחאיר 20.01.2016

לא לצרכי רשום
ע.אחרות
מודד מסומן
רשון מס 522

050-5349784
דוד שמעוני 4 הרצליה
2016
תאריך: _____

מצב מאושר חלק בי

קני"מ 1 : 250



שמות וחתימות:

שם:	אדרי אמיר רוטהרברג	חתימה:
תאריך:	-	

תרשים סביבה

קני"מ 1 : 2,500

