













## מקרא מצב מאושר

-  גבול התכנית
  -  אזור מגורים במשק חקלאי חלקות א'
  -  שטח מבני ציבור
  -  אזור חקלאי
  -  דרך מאושרת
  -  דרך מוצעת
  -  מס' מגרש 184
  -  גבול תכנית מאושרת ומספרה 13/594/שד
  -  גבול מרחב תכנון
  -  מספר הדרך 125
  -  קו בניין 4x4
  -  רוחב הדרך 12
- יעוד לא לפי מבא"ת 2006

<b>מצב מאושר</b>	
מס' 417-0469148	
<b>הגדלת נחלה 184 לכ-4 דונם, קורן, גן חיים - שד\594\53</b>	
נספח לתכנית	גליון 1 מתוך 1
תחולה	רקע
תיאור	
תאריך עריכת הנספח	28/09/2016
רשימת התרשימים	קנ"מ
מצב מאושר	1500
שם תרשים	-
שם תרשים	-
שם תרשים	-
<b>שמות וחתימות:</b>	
עורך הנספח	שם: <b>אסף אביאל</b> תאגיד: <b>אביאל אדריכלים בע"מ</b>
	חתימה:

קנ"מ 1:500

מצב מאושר

