

מס' 405-0369264

שם התכנית: **בית משפחת איתן**
כס/מק/ו/15/08

מצב מאושר

מחזור : **המרכז**
נפה : **פתח תקווה**
מקום : **כפר סבא**
שטח התכנית : **1.082 ד"מ**
קנה מידה : **1:250**

גושים וחלקות בתכנית:

גוש	סוג הגוש	חלקות בשלמותן	חלקי חלקות
7594	מסדר	45	

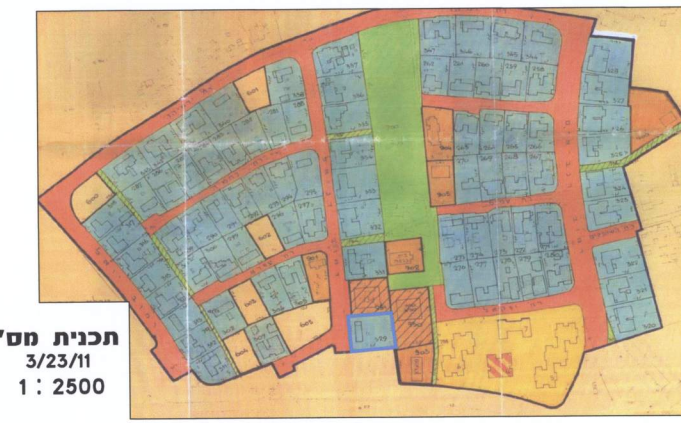
שלב: הפקדה | מהדורה: 2 | תאריך: 30.05.2017

עורך התכנית	משרד	מס' ת.ד.	טל' דוא"ר	טל' פקס
אדריכל עבד אלרחמן זמיר	משרד אדריכלות זמיר אדריכלות	722	09-8788293	054-8309500



טבלת שטחים

יחיד	מבצ	מס' ב-3
מגורים ב'א	1082	100
סח'כ	1082	100

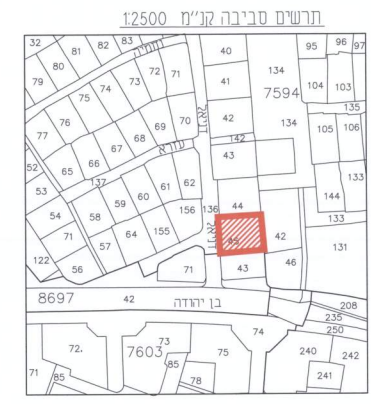


תכנית מס' 3/23/11
1 : 2500

- מקרא מצב מאושר**
- גבול התכנית
 - מגורים ב'
 - מבנים ומוסדות ציבור
 - דרך מאשרת
 - מס' הדרך
 - קו בניין
 - רוחב הדרך
 - קו בנין
 - גבול תא שטח ומספרו



תרשים מיקום 1 : 25000

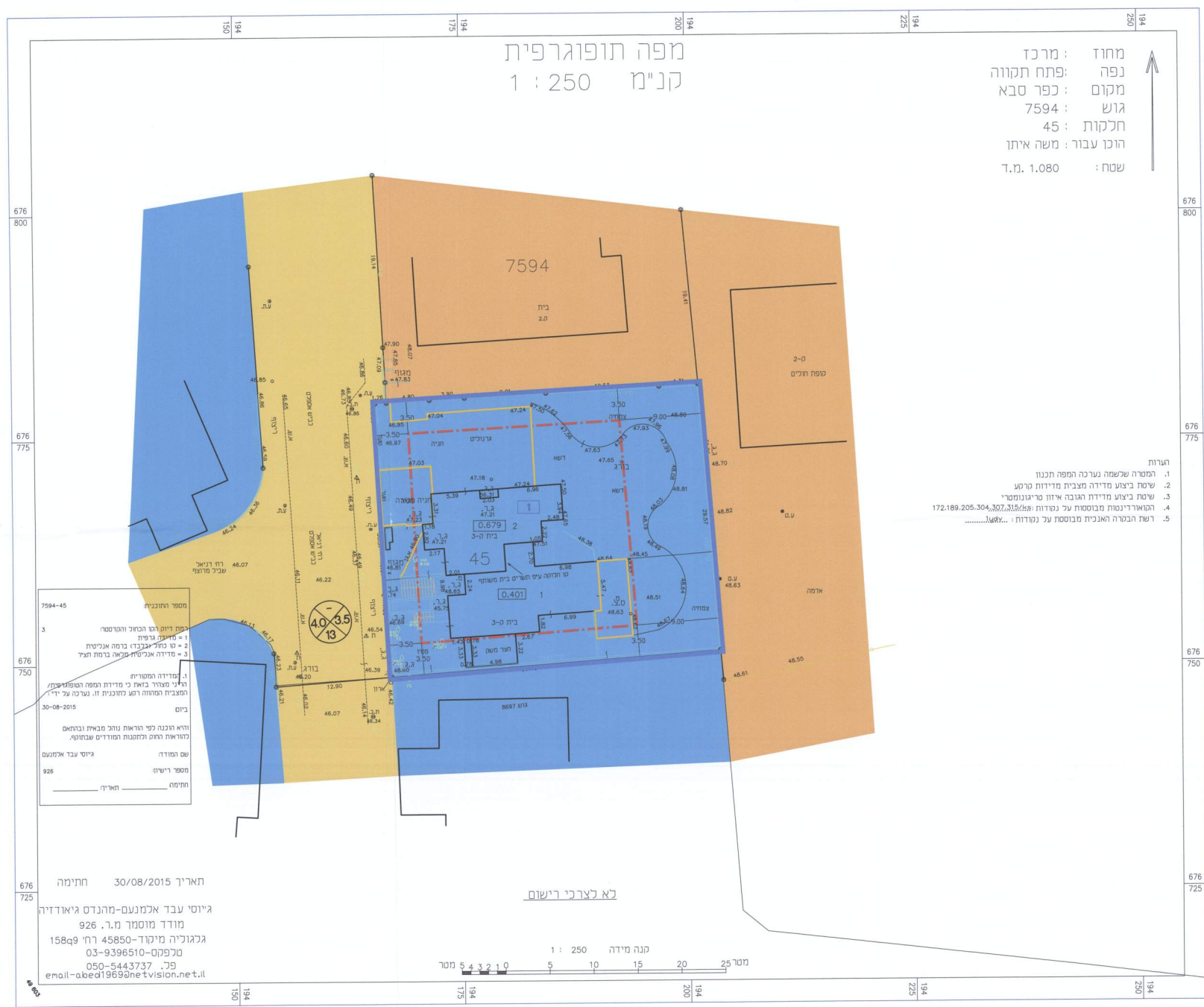


תרשים סביבה קני"מ 1:2500

מחוז : מרכז
נפה : פתח תקווה
מקום : כפר סבא
גוש : 7594
חלקות : 45
הוכן עבור : משה איתן
שטח : 1.080 מ.ד.

- הערות
- המטרה שלשמה נערכה המפה תכנון
 - שטח ביצוע מדידה מצבית מירודת קרקע
 - שטח ביצוע מדידה הגובה איזון טריאנומטרי
 - הקואורדינטות מבוססות על נטווח: 172.189.205.304, 302.215.528
 - רשת הבקרה האנכית מבוססת על נטווח: ...

מפה תופוגרפית
קני"מ 1 : 250



מצב מאושר
1 : 250

מספר התוכנית
7594-45

1 = חניית גינה
2 = יו כפר-סבא ביהמ אנכית
3 = מדידה אנכית-מבא במת תצל

1. מדידה המטרית
2. יחיד מדידה בואת כי מדידת המפה הממוינת
3. המדידה המטרית רמת המדידה: 0.40

1. מדידה המטרית
2. יחיד מדידה בואת כי מדידת המפה הממוינת
3. המדידה המטרית רמת המדידה: 0.40

30-08-2015

הוא הוכנה לפי הוראות נוהל מבאח ובהתאם לנוראות התקן להחנות המודרים שבחוק.

שם המודד: **גיוסי עבד אלמנעם**
מספר רישום: **926**
תחילה: **חאיר**

תאריך: 30/08/2015 חתימה

גיוסי עבד אלמנעם-מהנדס גיאודזיה
מווד מוטמר מ.ר. 926
גלגוליה מינוד-45850 רח 158q9
מלפקס-03-9396510
פ.נ. 050-5443737
email-abad1969@netvision.net.il

