

חוק התכנון והבנייה, התשכ"ה - 1965
תכנית מפורטת

מס' 455-0505743

שם התכנית:

**מק\1516\5 שינוי קו בניה קדמי
 לרחוב הפרדס**

תשריט מצב מאושר גליון מתוך

מחוז	המרכז
מרחב תכנון מקומי	מצפה אפק
רשות מקומית	באר-יעקב
ישוב	באר-יעקב
תאריך	08.02.2017

שם הנספח	קני"מ
מצב מאושר	1:250
תרשים סביבה	1:1250
תרשים התמצאות	1:2500
תרשים נוסף	
תמונה נוספת	




שמות וחתימות:

עורך התוכנית	שם:	חתימה:
גרה גדעון	גרה גדעון	
תאגיד אדריכלים ומהנדסי בניין	אדריכלים ומהנדסי בניין	

גושים וחלקות בתכנית:

גוש	סוג הגוש	חלקות בשלמותן	חלקי חלקות	מגרש
4351	מוסדר		6,18	150

שטח התוכנית: 0.460 דונם

- מקרא:**
-  גבול מגרש
 -  גבול גוש
 -  דרך משולבת
 -  קו בנין
 -  מגורים אי
 -  שטח חקלאי
-  מספר דרך קו בנין רוחב דרך
- (לפי תבע מאושרת ממ\1516\2) (שלא לפי מבא"ת)



מצב מאושר ק.מ. 1:250

מפה מצבית טופוגרפית

מספר התוכנית: 4351

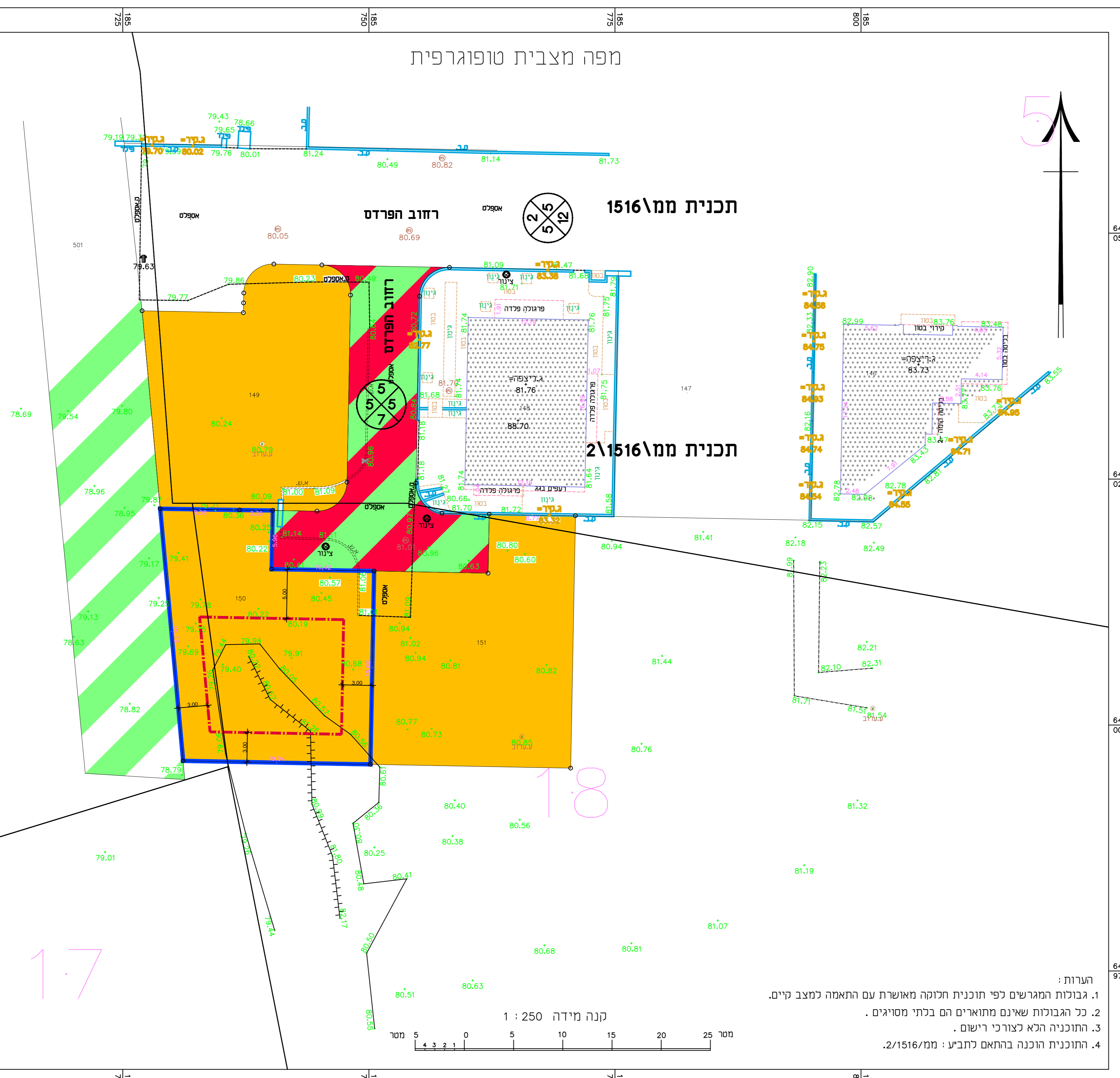
רמת דיוק הקו הכחול והקדסטרו: 1
 = מדידה גרפית
 2 = קו כחול נכבד > ברמה אנליטית
 3 = מדידה אנליטית מלאה ברמת תצו

1. המדידה המקורית.
 הריני מצהיר בזאת כי מדידת המפה הטופוגרפית/ המצבית המוזהה רקע לתוכנית זו, נערכה על ידי:

ביום 02-01-2016

והיא הוכנה לפי הוראות נוהל מבאית ובהתאם להוראות החוק ולתקנות המודדים שבתוקף.

שם המודד: עומר עדוי
 מספר רישוק: 1096
 חתימה: חתומה



- הערות:
- גבולות המגרשים לפי תוכנית חלוקה מאושרת עם התאמה למצב קיים.
 - כל הגבולות שאינם מתוארים הם בכתי מסויגים.
 - התוכנית הלא לצורכי רישום.
 - התוכנית הוכנה בהתאם לתביע: ממ\1516\2.



4351