

# תשריט מצב מאושר

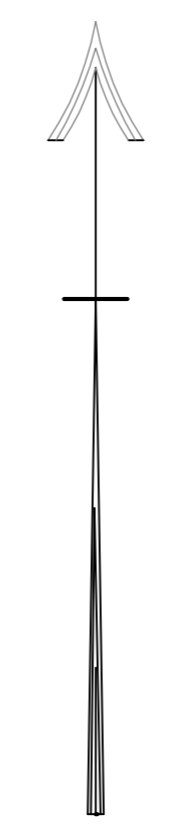
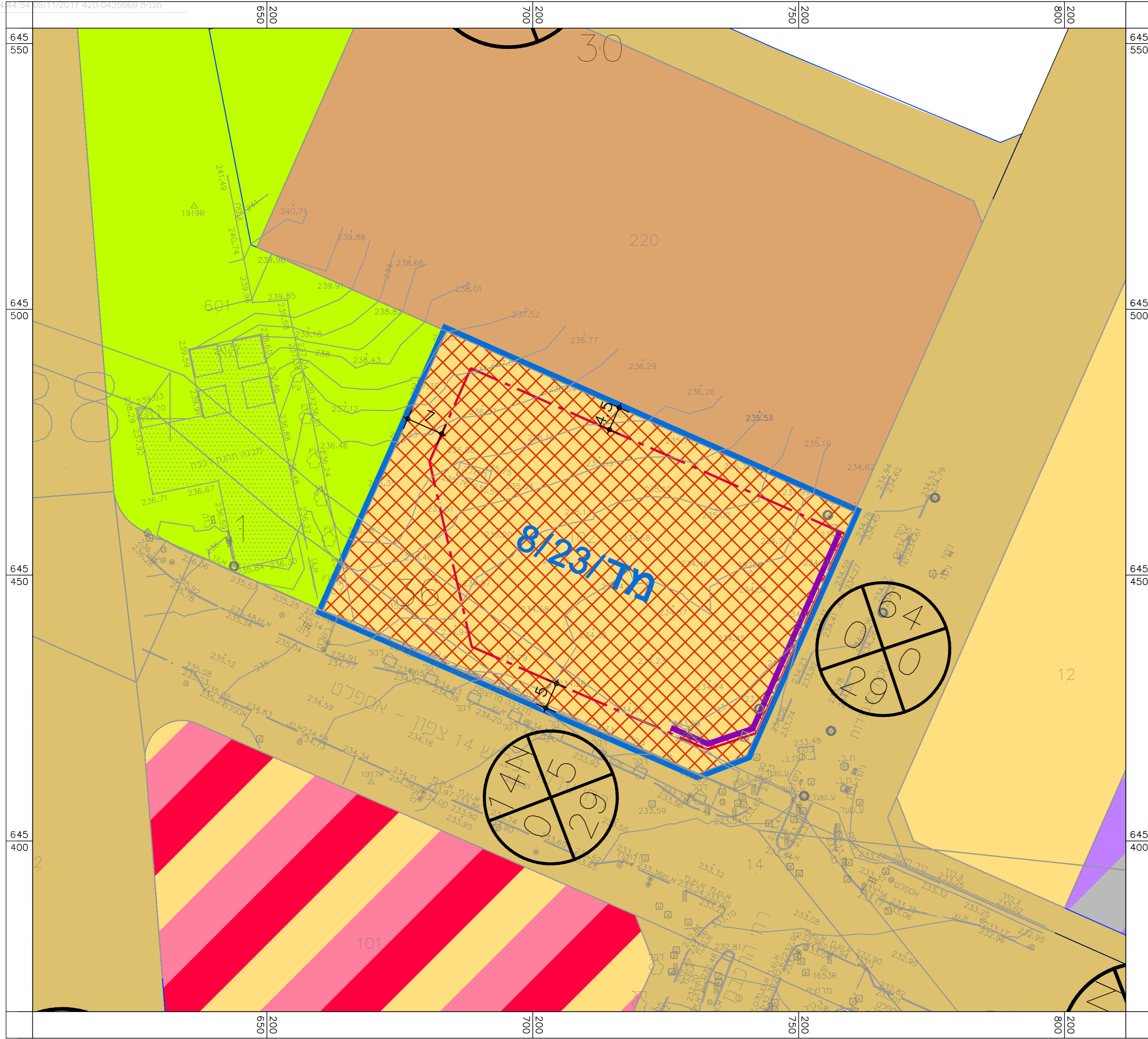
## 420-0435669


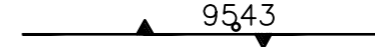




מד\מק\23\14- שינוי בקווי בנין במגרש 102, "עד 120" מודיעין







### נספח לתכנית גליון 1 מתוך 1




תחולה	רקע
תיאור	
תאריך עריכת הנספח	08/11/2017
רשימת התרשימים	קני"מ
קומפילציה	1500
שם תרשים	-
שם תרשים	-
שם תרשים	-

שמות וזחתימות:		עורך הנספח
שם:	אדרי יוסי סיון	
תאריך:	יסקי-מור-סיון	
זחתימה:		



-  גבול תכנית
-  גבול גוש ומספרו
-  גבול חלקה ומספרה
-  גבול תא שטח ומספרו
-  קו בנין
-  חזית מסחרית

-  דיר מיוחד
-  מבנים ומסדות ציבור
-  שטח ציבורי פתוח
-  דרך מאושרת
-  מגורים תירות ותחבורה
-  מסחר ומשרדים

-  מספר הדרך
-  קו בנין
-  רוחב הדרך