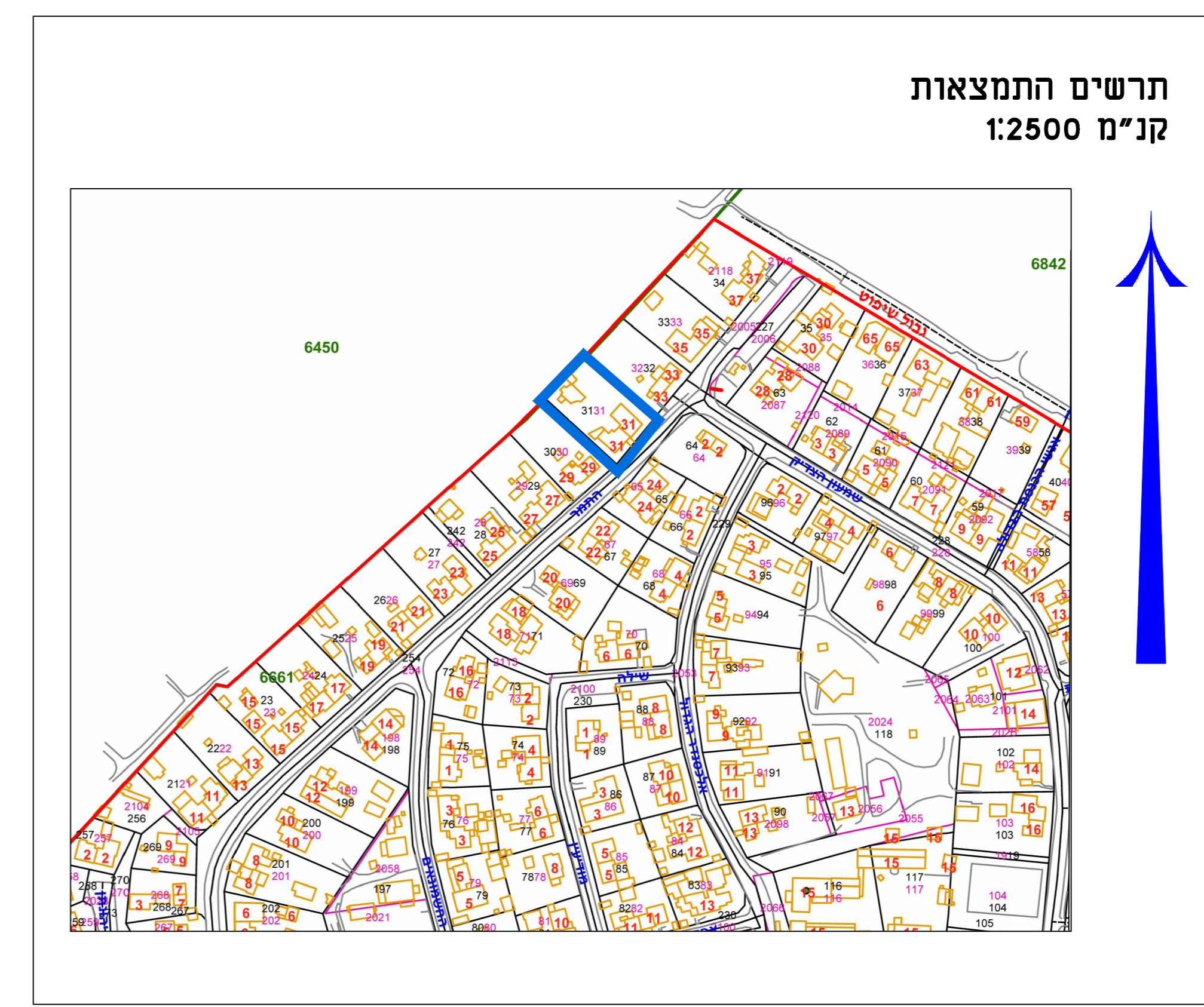

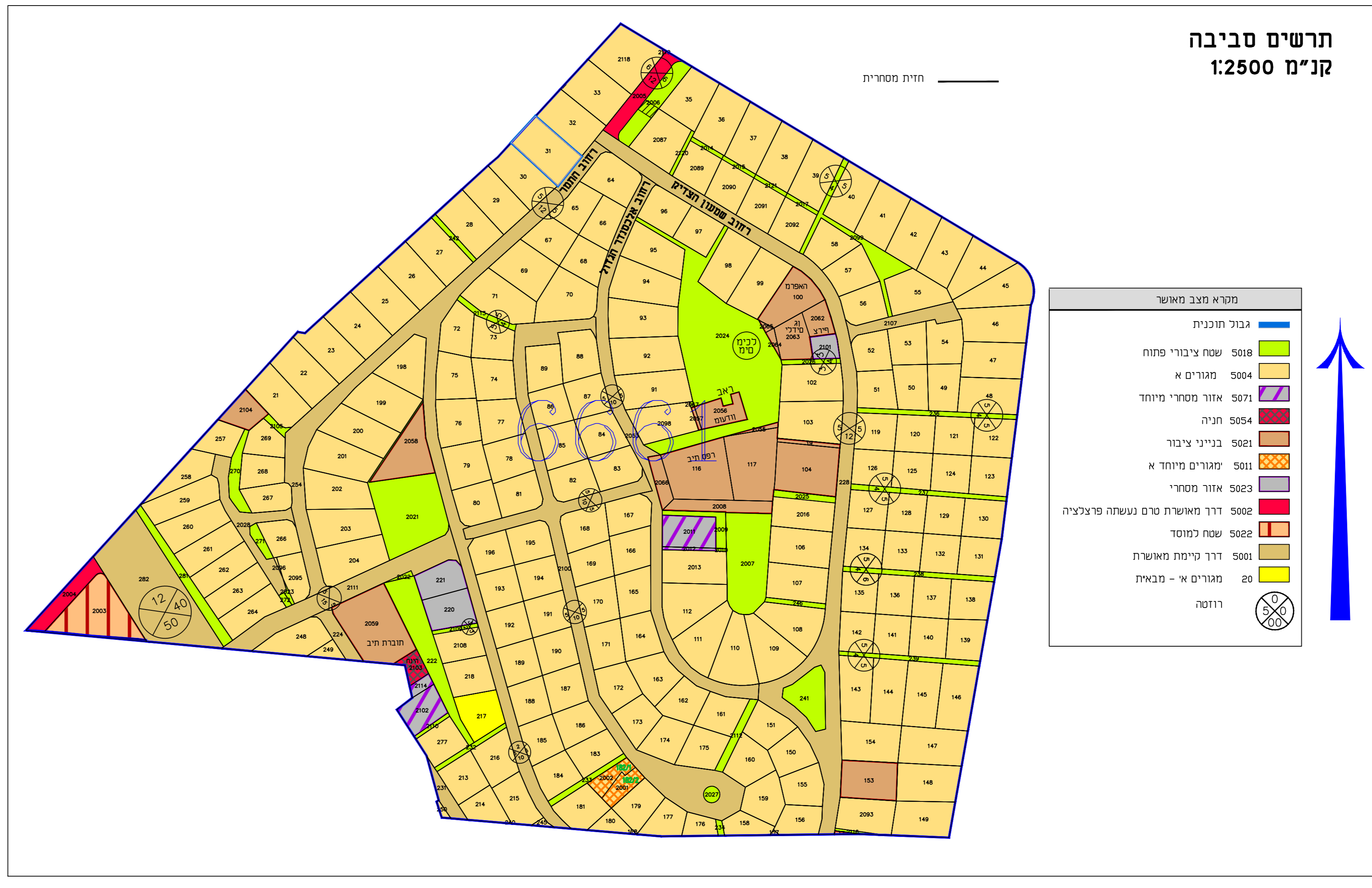



מצב מאושר
קנ"מ 1:250

מטרא מצב מאושר	
גבול חוכנית	—
קו בנין	---
5018 שטח ציבורי פתוח	■
5004 מגורים א	■
5071 אזור מסחרי מיוחד	■
5054 חניה	■
5021 בנייני ציבור	■
5011 מגורים מיוחד א	■
5023 אזור מסחרי	■
5002 דרך מאושרת טרם נעשתה פרצלציה	■
5022 שטח לנוסד	■
5001 דרך קיימת מאושרת	■
20 מגורים א - מבאית	■
מס דרך	⊗
רווחה	⊗
קו בנין	⊗
רוחב דרך	⊗

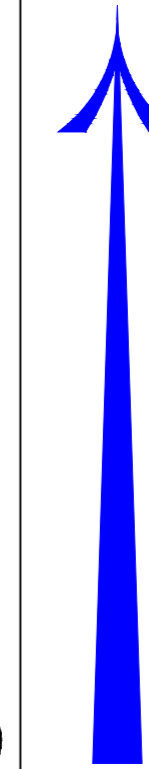


תרשים התמצאות
קנ"מ 1:2500



תרשים סביבה
קנ"מ 1:2500

מטרא מצב מאושר	
גבול חוכנית	—
5018 שטח ציבורי פתוח	■
5004 מגורים א	■
5071 אזור מסחרי מיוחד	■
5054 חניה	■
5021 בנייני ציבור	■
5011 מגורים מיוחד א	■
5023 אזור מסחרי	■
5002 דרך מאושרת טרם נעשתה פרצלציה	■
5022 שטח לנוסד	■
5001 דרך קיימת מאושרת	■
20 מגורים א - מבאית	■
רווחה	⊗



מצב מאושר

נספח לתכנית מס' 423-0154864

הר"מ קמ" 71 \ 346
רח"י התמר 31
הוד השרון

גליון 1 מתוך 1

תחולה	רקע
תיאור תאריך עריכת הנספח	28/04/2016
קנ"מ	1:250
תרשימים נוספים	קנ"מ
תרשים התמצאות	1:2500
תרשים סביבה	1:2500
מצב מאושר	1:250

עורך הנספח	שם:	אליה קפלן	חתימה:
		תאגיד:	