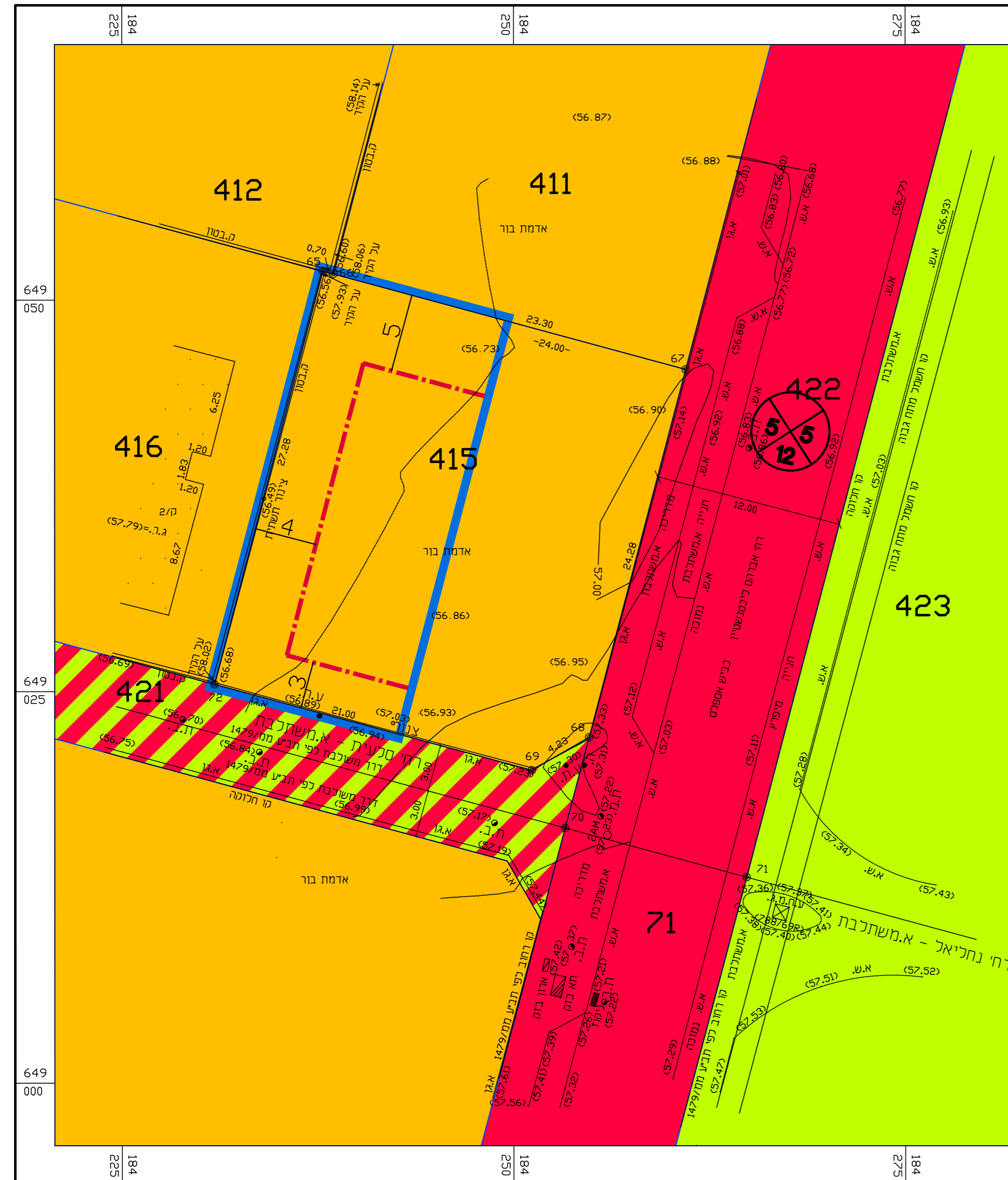




מצב מאושר לפי תכנית מס' מ/מ 1479

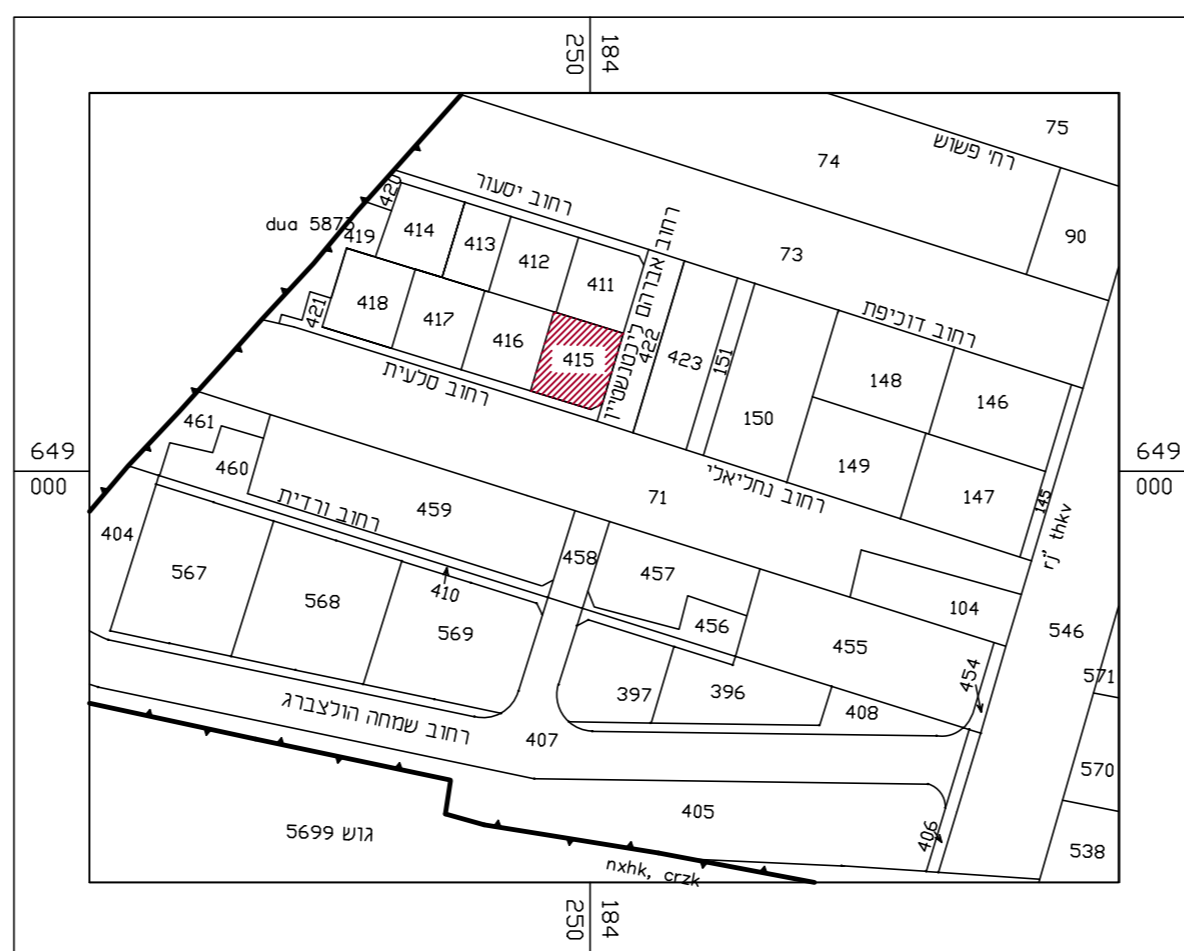


מס' סידורי : 2520-415_REKA-TABA

מפה טופוגרפית
קני"מ 1:250

מקום : באר יעקב
גוש : 4040
חלקה : 415
שטח : 0.654 ד.מ.
הוכן עבור : דודי גוטמן
מטרת התכנית : רקע לתב"ע

תרשים סביבה
קני"מ : 1:2500



הערות:

1. התכנית קשורה לרשת הקואורדינטות והגבהים הארצית בנקודות א, ב, ג, ד, ה.
2. המידות ושטח חלקה 415 נלקחו ממפת גוש רישום 4040.
3. המספרים בסוגריים מציינים גבהים.
4. לא נמדדו תשתיות תת קרקעיות.
5. המפה בתוקף רק לאחר אישור הרשויות המתאימות. אין לבצע תכנון על סמך מפה זו ללא אישור הרשות.


עידכון בתאריך - 08.03.2016

תאריך : אביגדור מזור
מודד מוסמך
רישיון מס' <

-- לא לצרכי רישום --

מזור מדידות בע"מ
רח' רוטשילד 102, ראשליצ
טל: 03-9654095 פקס: 03-9673507
E-MAIL: MAZOR@MAZOR-SUR.CO.IL

מדד : צחי
שרטוט : ירוסלבה



- מיקרא
- אזור מגורים א'
- שטח ציבורי פתוח
- דרך מזענת
- דרך משולבת
- גבול תכנית
- קו בנין
- רוזטה

יעודים שלא לפי מבא"ת 2006

מצב מאושר

נספח לתכנית מס' 455-0409664

מק/5/1479 - סלעית 2
שינוי הוראות בינוי ותוספת שטח

גליון 1 מתוך 1

תחולה	מנחה
תיאור	07/03/2018
תאריך עריכת הנספח	קני"מ 1:250
קני"מ	תרשימים נוספים
שם תרשים	
שם תרשים	
שם תרשים	
שמות וחתומות:	
עורך הנספח	שם: אסף שטיין אדריכל תאגיד: