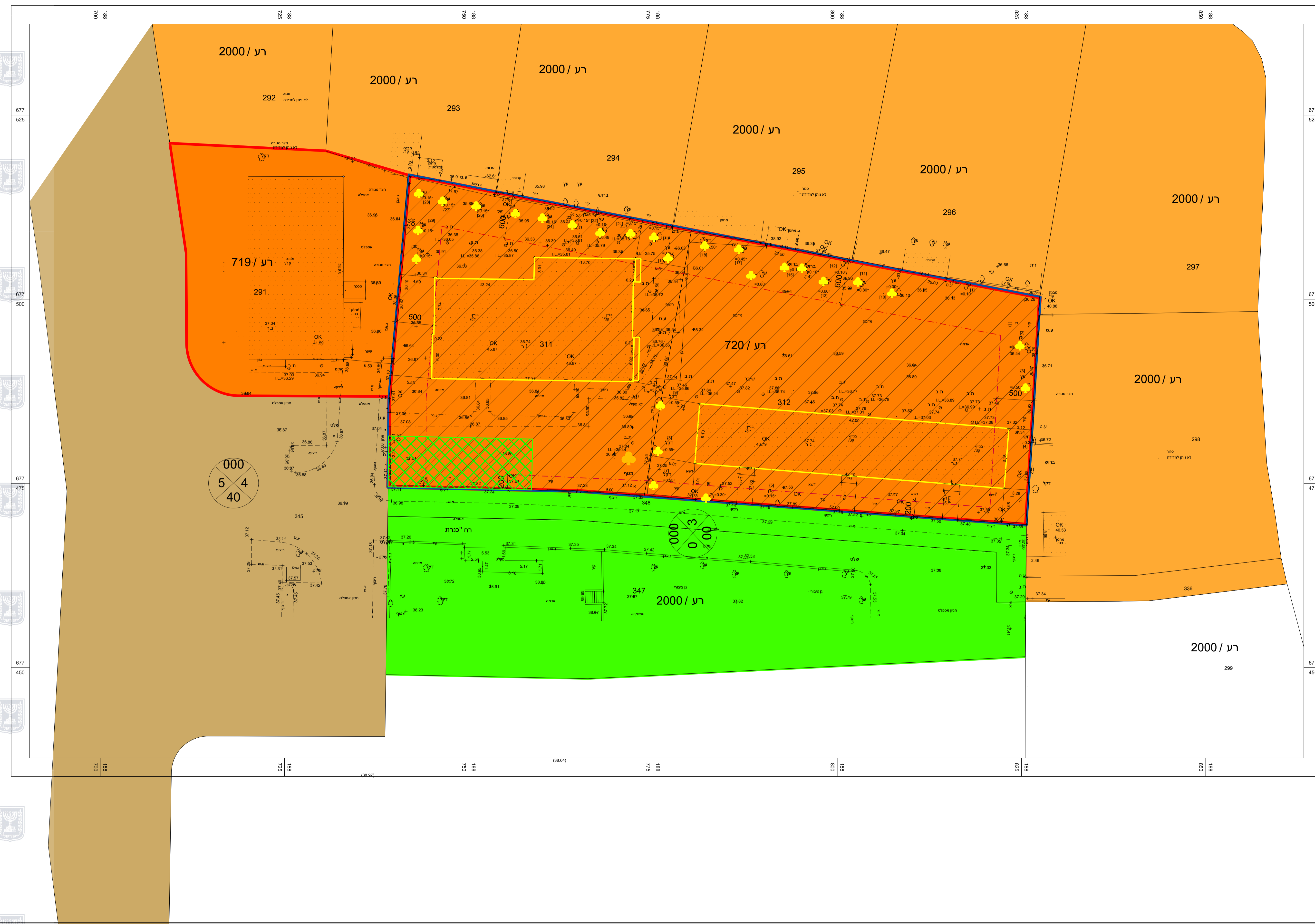
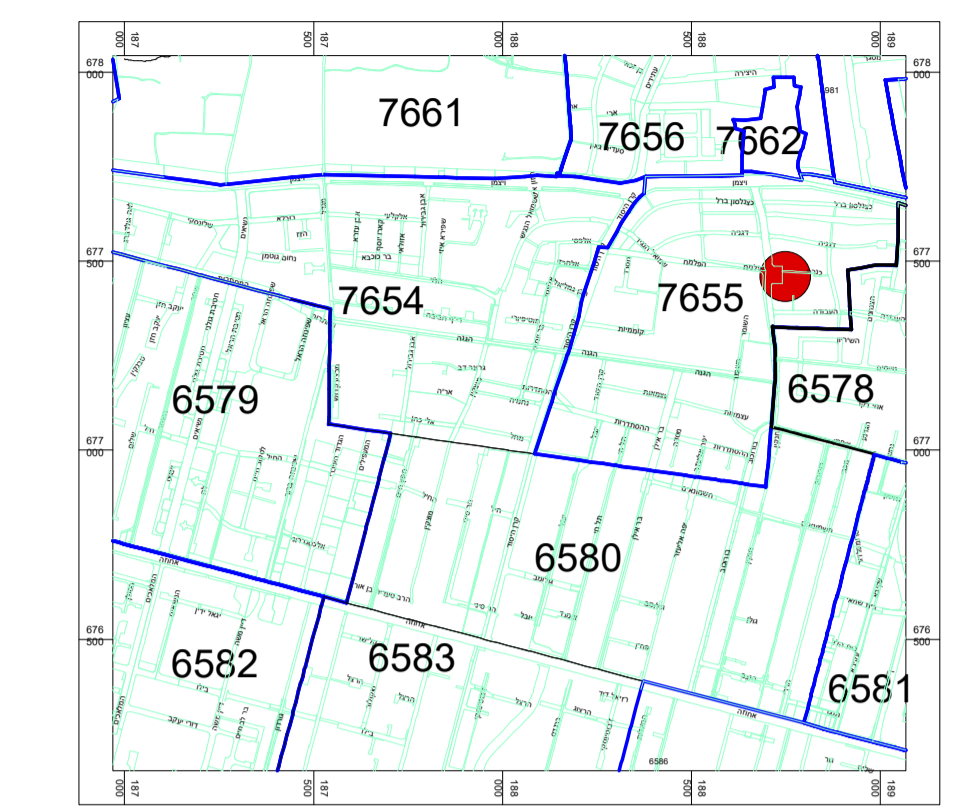


מצב מאושר - קנ"מ 1:250

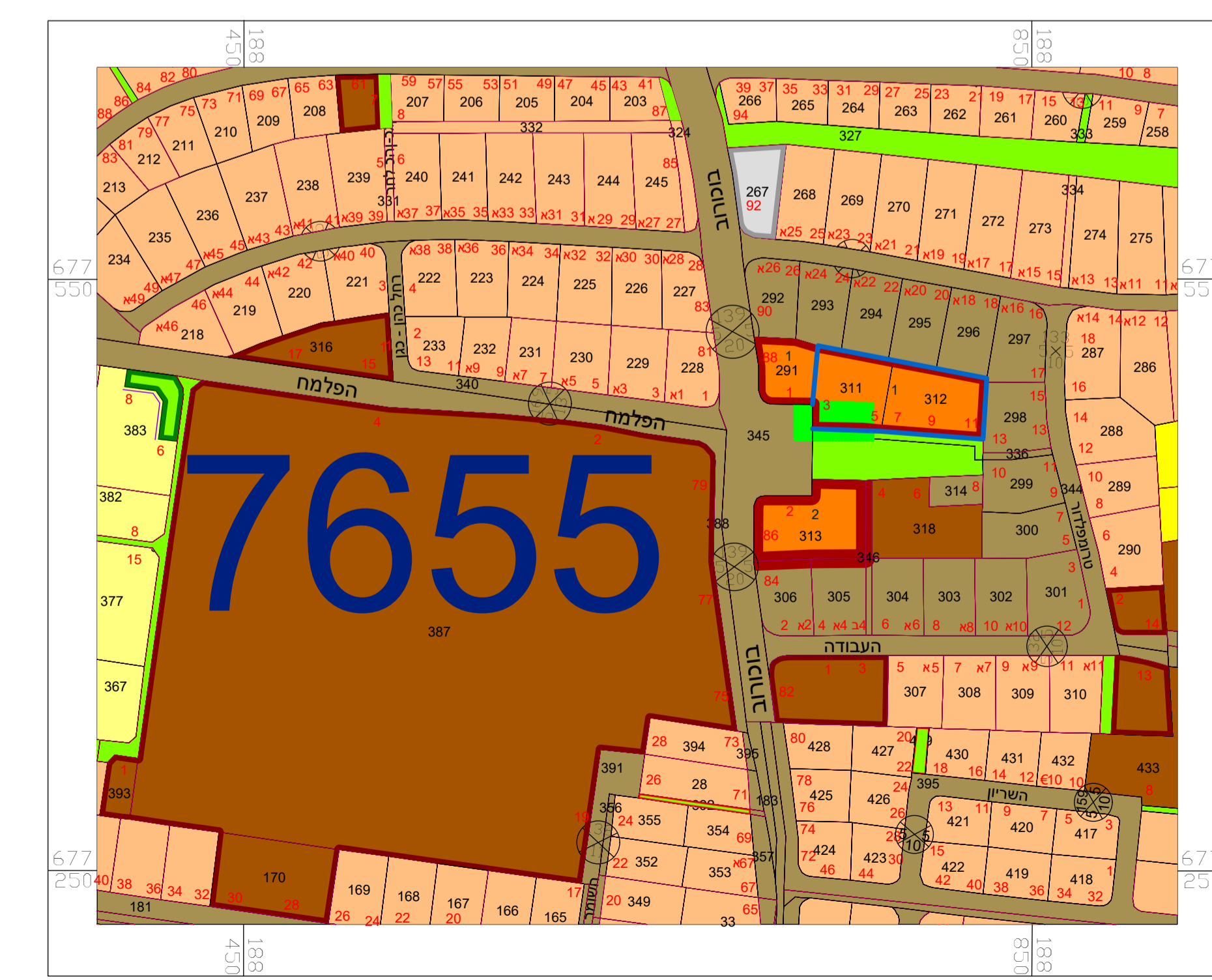


תרשים התמצאות
קנ"מ 1 : 20,000



מקרא

- גבול תכנית
- קו בנין
- אזור מגורים א
- אזור מגורים ד
- דרך מאושרת
- שצ"פ
- איחוד וחלוקה
- זכות מעבר
- מספר הדרך
- קו בנין הרוחב הדרך



תרשים סביבה 1:5000

תכנית מפורטת מס 416-0559286

שם התכנית: רע/מק/720 א - כנרת צפון

תשריט מאושר

איחוד וחלוקה	סמכות ראשית	היתרים או הרשאות
תכנית הקובעת הוראות לעריכת איחוד וחלוקה בתכנית הנגזרת זו בחלק מתחום התכנית	ועדה מקומית	תכנית שמכוחה ניתן להוציא היתרים או הרשאות

מחוז : המרכז
 מרחב תכנון מקומי : רעננה
 רשות מקומית : רעננה
 שטח תכנית : 3,148 מ"ר
 קנה מידה : 1 : 250
 גושים וחלקות בתכנית :

גוש	סוג הגוש	חלקות בשלמותן	חלקי חלקות
7655	מוסדר	311,312	

חותמת מוסד התכנון :



שלב : מילוי תנאים להגשה מהדורה: 1 תאריך : 4.3.18

מודד	שם :		חתימה
	טלפון :	09-7990140	פיקס : 09-7996748
הגברת מודד	שם המודד :		חתימה
	שם המודד : מספר רישיון		תאריך

הרני מצויר בזאת כי מידת המפה הטופוגרפית/המבנית המהווה רקע לתוכנית זו, נערכה על ידי ביום : והיא מכונה לפי הוראות נוהל מבאל"ת ובהתאם להוראות/החוק ולתקנות המורדים שבתוקף : דיוק חקו החומר והקדסטר : מדידה גרפית /קו כחול/בלבד [ברמה אנליטית/ מדידה אנליטית שבמלאה ברמת תצ"ר/ כולל חקו המחול].

מקרא

- דרך קיימת מאושרת
- שביל
- אזור מגורים א
- אזור מגורים ד
- שטח לבנייני ציבור
- שטח למוסד
- שטח ציבורי פתוח
- שטח פרטי פתוח
- זכות מעבר